



**COMUNE DI BAGNOLO DI PO**  
**PROVINCIA DI ROVIGO**



Progetto:

**LAVORI DI SISTEMAZIONE DELLA COPERTURA E  
SOSTITUZIONE SERRAMENTI ESTERNI DELLA SEDE MUNICIPALE**



**GALDeltaPo**

Gruppo di Azione Locale Polesine Delta del Po

**BANDO PUBBLICO GAL**  
**PROGRAMMA DI SVILUPPO LOCALE 2014-2020**

Ubicazione: Piazza Marconi, 159 - Bagnolo di Po NCT Foglio 5 mappale 162		Riferimento: CIG Z4022FEA40	
<b>PROGETTO ESECUTIVO</b> D.Lgs. 18 aprile 2016 n. 50			
IL PROGETTISTA INCARICATO Ing. Frigato Alessandro (C.F.: FRG LSN 78R03 H620Q)			
IL R.U.P.			
DATA: aprile 2018		AGGIORNATO:	
REL_03	<b>DOCUMENTAZIONE CATASTALE ESTRATTO P.R.G.</b>		

STUDIO TECNICO Ing. Frigato Alessandro Piazza U. Merlin, 10 - 45100 ROVIGO  
C.F. FRG LSN 78R03 H620Q - P. IVA 01295220295 - Tel. 328 0137735 Fax 0425 492142 - [www.studiofrigato.com](http://www.studiofrigato.com)

QUESTO DOCUMENTO NON POTRA' ESSERE COPIATO, RIPRODOTTO O ALTRIMENTI PUBBLICATO IN TUTTO O IN PARTE SENZA IL CONSENSO DEL PROGETTISTA (L. 22/04/1941, n. 633 - Art. 2575 e segg. C.C.)



N=53500

E=-20200

1 Particella: 162

9-Giu-2017 17:30:18  
Prot. n. T287964/2017  
Scala originale: 1:2000  
Dimensione cornice: 534.000 x 378.000 metri  
Comune: BAGNOLO DI PO  
Foglio: 5

## Visura per immobile

### Situazione degli atti informatizzati al 09/06/2017

<b>Dati della richiesta</b>	<b>Comune di BAGNOLO DI PO ( Codice: A574)</b>
	<b>Provincia di ROVIGO</b>
<b>Catasto Fabbricati</b>	<b>Foglio: 5 Particella: 162 Sub.: 4</b>

#### Unità immobiliare

N.	DATI IDENTIFICATIVI				DATI DI CLASSAMENTO							DATI DERIVANTI DA
	Sezione Urbana	Foglio	Particella	Sub	Zona Cens.	Micro Zona	Categoria	Classe	Consistenza	Superficie Catastale	Rendita	
<b>1</b>		<b>5</b>	<b>162</b>	<b>4</b>			<b>B/4</b>	<b>U</b>	<b>2769 m<sup>3</sup></b>	<b>Totale: 617 m<sup>2</sup></b>	<b>Euro 1.859,08</b> <b>L. 3.599.700</b>	Variazione del 09/11/2015 - Inserimento in visura dei dati di superficie.

<b>Indirizzo</b>	PIAZZA GUGLIELMO MARCONI piano: T-1;										
<b>Notifica</b>	6354/1996	<b>Partita</b>	64	<b>Mod.58</b>	64						

#### INTESTATO

N.	DATI ANAGRAFICI	CODICE FISCALE	DIRITTI E ONERI REALI
1	COMUNE DI BAGNOLO DI PO con sede in BAGNOLO DI PO	82001890290*	(1) Proprieta` per 1000/1000

Unità immobiliari n. 1

Tributi erariali: Euro 0,90

Visura telematica

\* Codice Fiscale Validato in Anagrafe Tributaria

# Lavori di sistemazione della copertura e sostituzione serramenti esterni della sede municipale

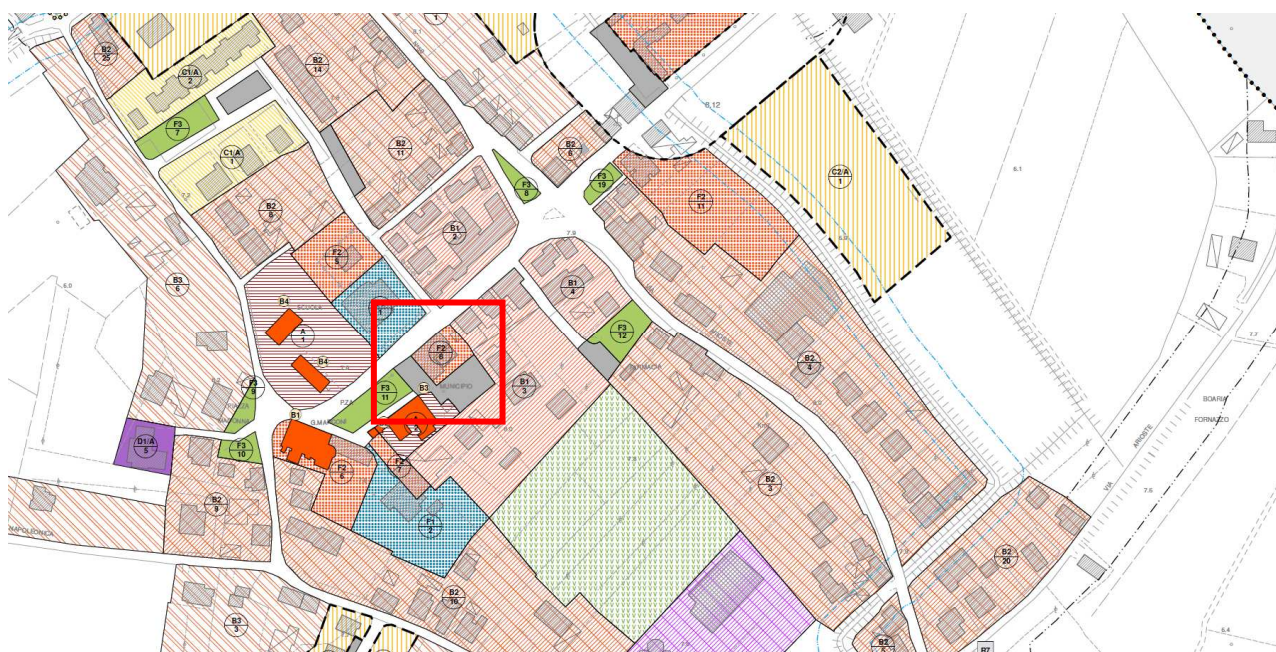
CIG Z4022FEA40

PROGETTO ESECUTIVO

## INQUADRAMENTO e P.R.G.





















Vista aerea



Estratto PRG

### Legenda

	Confini comunali				
	A - Aree e/o edifici di valore storico ambientale	Art. 25 N.T.O.		D4 - Aree per le attività ricettive e di servizio	Art. 36 N.T.O.
	B1 - Residenziale semintensiva di completamento	Art. 26 N.T.O.		D5 - Area agroindustriale esistente	Art. 37 N.T.O.
	B2 - Residenziale semiestensiva di completamento	Art. 27 N.T.O.		E - Area ambientale e di rimboscimento	Art. 39 N.T.O.
	B3 - Residenziale estensiva di completamento	Art. 28 N.T.O.		E - Agricola normale	Art. 38 N.T.O.
	C1/A - Residenziale con P.E.E.P. approvato	Art. 29 N.T.O.		NRA - Nuclei residenziali in ambito agricolo	Art. 42 N.T.O.
	C2/A - Residenziale estensiva di progetto	Art. 30 N.T.O.		NED - Nuclei di edificazione diffusa	Art. 43 N.T.O.
	C2/B - P.E.E.P. di progetto	Art. 31 N.T.O.		Verde privato	Art. 60 N.T.O.
	D1/A - Produttiva, commerciale e direzionale di completamento	Art. 32 N.T.O.		F1 - Aree per l'istruzione	Art. 45 N.T.O.
				F2 - Aree per attrezzature di interesse collettivo	Art. 46 N.T.O.