



Provincia di Belluno  
 COMUNE DI ZOPPE' DI CADORE


Interventi di adeguamento della rete stradale per la mobilità e sicurezza urbana, compreso l'adeguamento funzionale dell'autorimessa per il ricovero dei mezzi del servizio viabilità

Elaborato	Titolo	
E. 4.2	Intervento "B" - Parte 1 - Stato di progetto	
	Planimetria - Profilo - Sezione tipo	

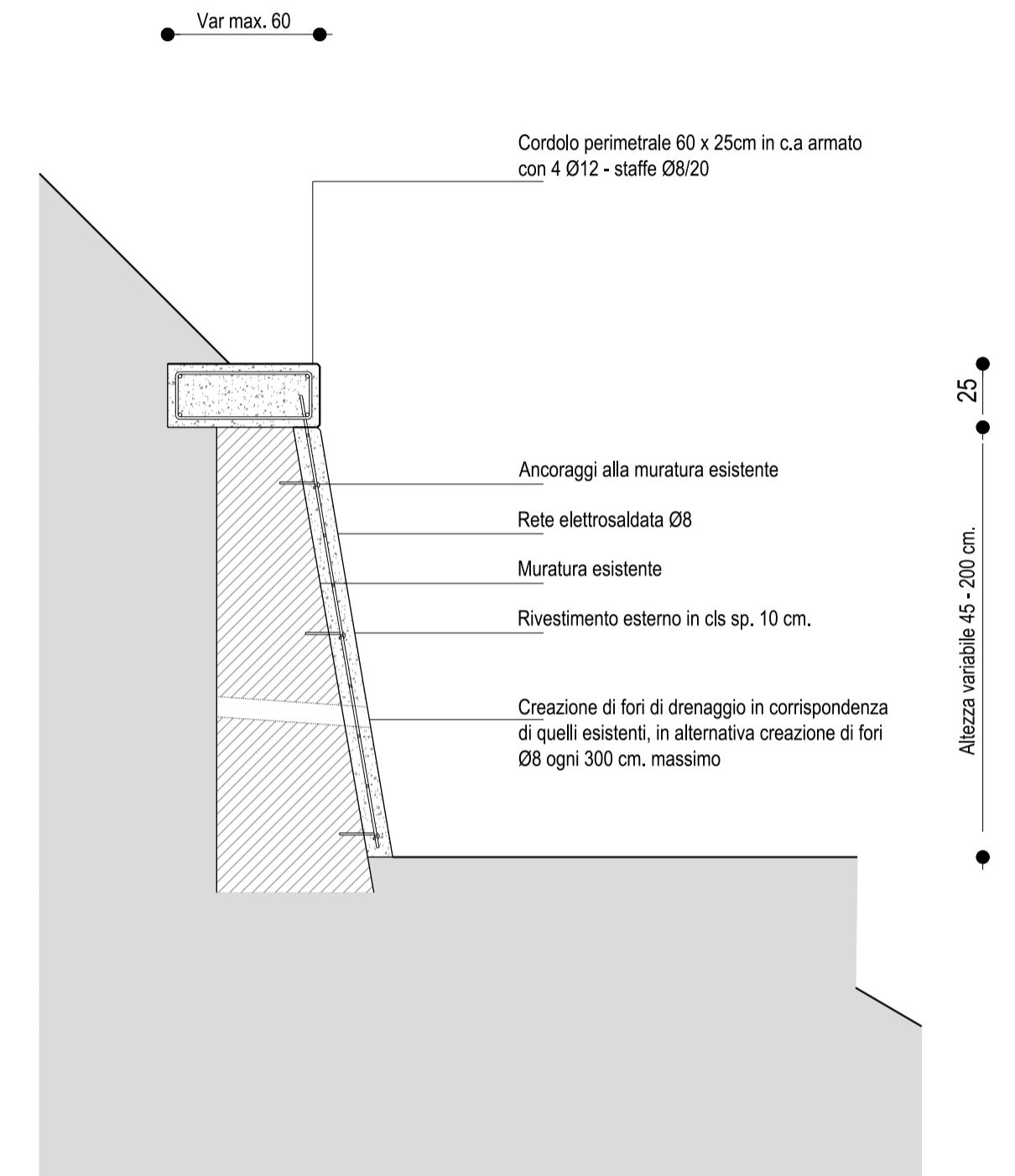
PRATICA	COMUNE DI ZOPPE' DI CADORE Via Borlati n. 19 - 32010 Zoppe di Cadore	PROGETTAZIONE U.T. Comunità Montana Cadore Longarone Zoldo
N°:	R.U.P.	Dott. Livio De Bettio
Data: Luglio 2014	P.I. Bernardino De Fanti	Geom. Mauro Furlan
Rev.:		

## PLANIMETRIA GENERALE INTERVENTO "B"

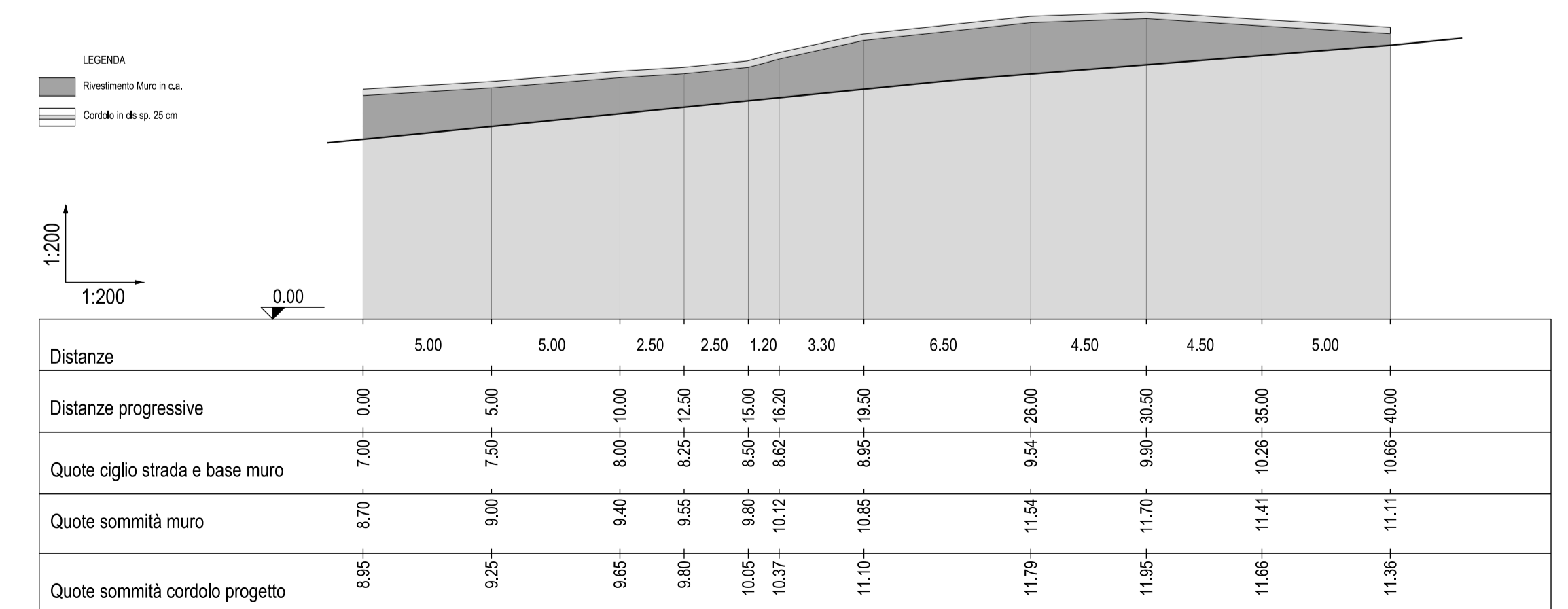
### INTERVENTO "B" PARTE 1



### SEZIONE TIPO CORDOLO PERIMETRALE SU MURATURA sc. 1 : 25



### PROFILO LONGITUDINALE - PARTE 1 SCALA 1 : 200



### PLANIMETRIA - PARTE 1 SCALA 1 : 200

#### LEGENDA

- NUOVA PAVIMENTAZIONE STRADALE IN CONGLOMERATO BITUMINOSO
- NUOVO CORDOLO SU MURO ESISTENTE
- STACCIONATA IN LEGNO