SOVRASTRUTTURA STRADALE	
BALLAST	4.705 mq

SEZIONE N. : 31
QT. PROGETTO : 58.777
DIST.PROG. : 715.580

SEZIONE N. : 37
QT. PROGETTO : 58.777
DIST.PROG. : 33400.000
DIST.PREC. : 25.000
DIST.SUCC. : 25.000

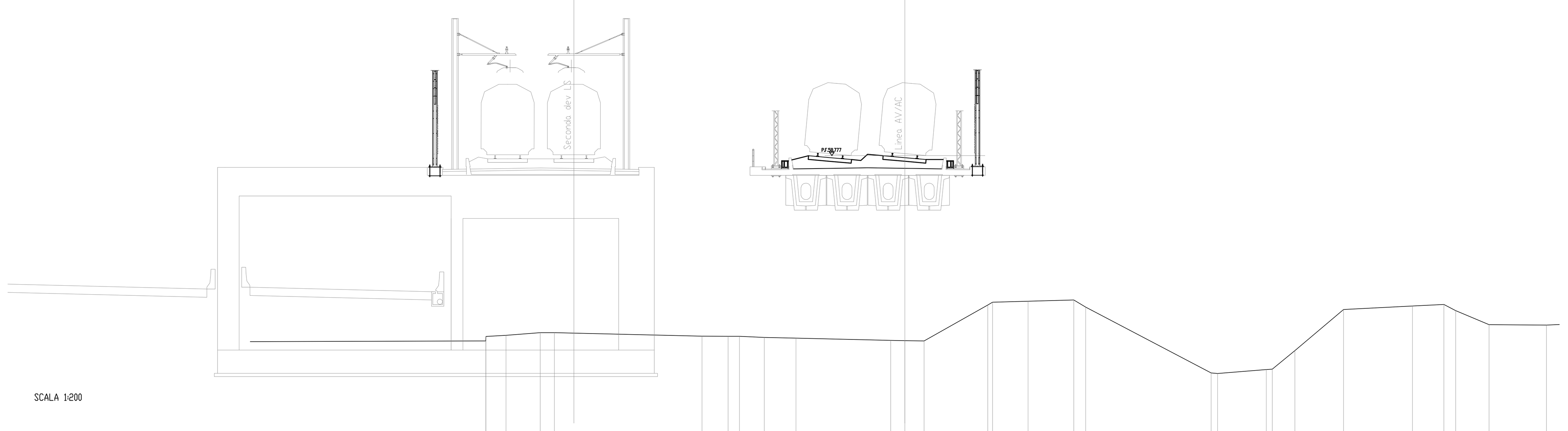

SCALA 1:200

QT.RIF. 40.000

QUOTE TERRENO	47.59 47.86 47.93 48.09 48.09 47.88 47.87 47.87 47.80 47.76 47.63 47.61 47.59 49.76 49.93 49.98 50.06 49.63 45.66 45.63 45.87 45.89 47.01 49.49 49.70 49.79 49.42 48.58 48.55
DIST.PARZIALI TERRENO	16.52 1.21 2.07 0.85 8.91 1.57 0.69 1.50 1.91 5.72 0.85 1.16 3.84 2.14 2.76 0.72 7.57 0.39 2.94 0.36 1.37 2.94 4.16 1.89 0.71 2.02 3.46
QUOTE PROGETTO	51.67 51.67 57.47 57.47 57.47 57.63 57.47 57.47 57.47 51.67 51.67 48.76 47.69
DIST.PARZIALI PROGETTO	2.00 8.70 0.70 0.60 5.62 5.62 0.60 0.70 8.70 2.00 4.36 1.61
SUBBALLAST	57.77 57.89 58.02 58.05 58.02 57.89 57.77 57.97 58.02 58.04 58.01 57.99 57.97

SOVRASTRUTTURA STRADALE	
BALLAST	4.707 mq

SEZIONE N. : 34
QT. PROGETTO : 58.799
DIST.PROG. : 791.237

SEZIONE N. : 40
QT. PROGETTO : 58.799
DIST.PROG. : 33475.000
DIST.PREC. : 25.000
DIST.SUCC. : 25.000

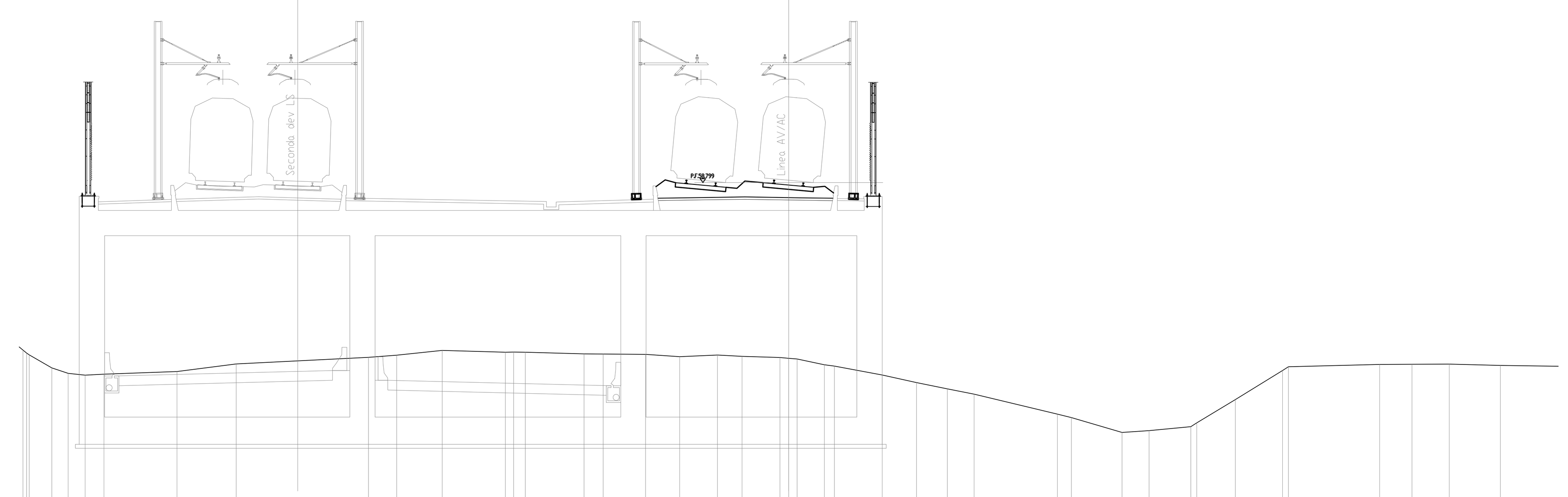

SCALA 1:200

QT.RIF. 40.000

QUOTE TERRENO	50.21 49.96 49.30 49.02 48.92 48.97 49.10 49.50 49.84 49.95 50.20 50.10 50.10 50.01 50.00 49.99 49.87 49.95 49.89 49.83 49.79 49.75 49.46 49.38 48.93 48.54 48.22 47.95 46.93 46.74 45.98 46.08 46.28 46.48 47.67 49.16 49.35 49.47 49.48 49.49 49.42
DIST.PARZIALI TERRENO	1.17 0.83 0.87 0.97 3.75 3.04 6.79 1.45 2.34 3.24 0.43 0.60 3.01 0.98 2.18 1.75 1.93 1.26 1.95 0.45 0.43 1.39 0.52 2.45 1.75 1.58 1.38 4.27 0.72 2.60 1.39 2.14 1.98 2.42 4.69 1.65 1.92 2.62 3.34
QUOTE PROGETTO	57.49 57.49 57.49 57.66 57.49 57.49 57.49 51.69 51.69 49.95
DIST.PARZIALI PROGETTO	7.82 0.70 0.60 5.62 5.62 0.60 0.70 8.70 2.00 2.60
SUBBALLAST	57.79 57.91 58.04 58.08 57.99 57.91 57.79 57.99 58.04 58.06 58.03 58.02 57.99

SOVRASTRUTTURA STRADALE	
BALLAST	4.705 mq

SEZIONE N. : 32
QT. PROGETTO : 58.784
DIST.PROG. : 740.780

SEZIONE N. : 38
QT. PROGETTO : 58.784
DIST.PROG. : 33425.000
DIST.PREC. : 25.000
DIST.SUCC. : 25.000

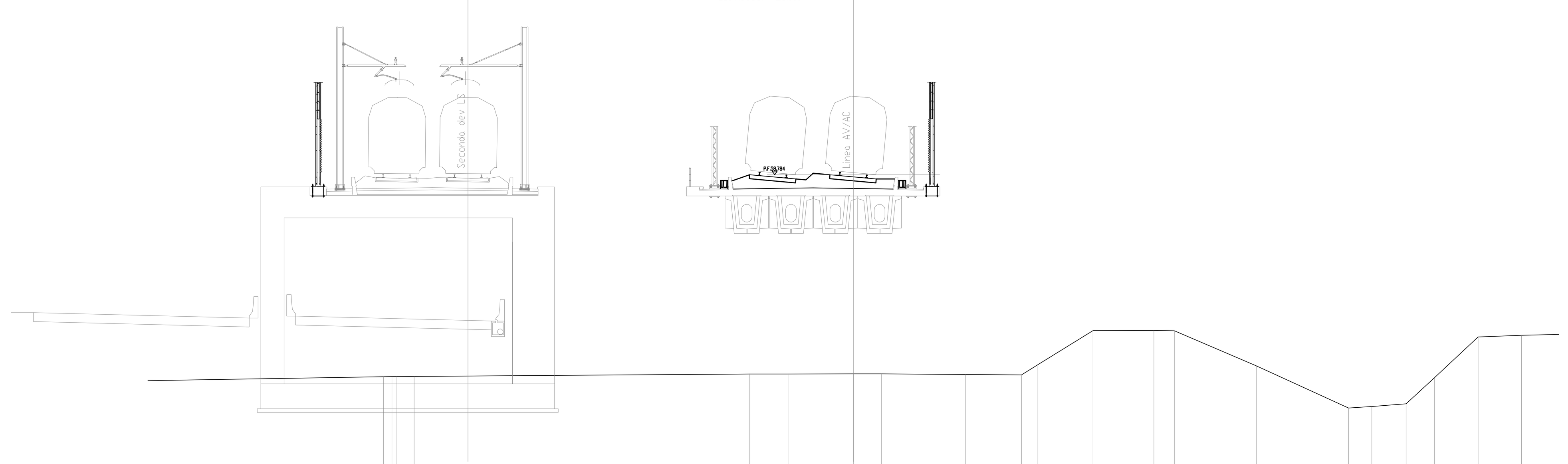

SCALA 1:200

QT.RIF. 40.000

QUOTE TERRENO	47.47 47.48 47.48 47.49 47.62 47.63 47.63 47.63 47.60 47.57 48.12 50.05 50.06 50.04 48.08 45.72 45.80 45.95 47.42 49.70 49.79
DIST.PARZIALI TERRENO	13.70 0.48 0.97 18.77 2.17 3.66 1.57 4.72 3.13 0.88 3.13 3.41 1.13 4.59 5.17 1.30 1.93 1.59 2.43 2.43 2.99
QUOTE PROGETTO	51.67 57.47 57.47 57.47 57.64 57.47 57.47 57.47 51.67 51.67 47.70 47.64
DIST.PARZIALI PROGETTO	8.70 0.70 0.60 5.62 5.62 0.60 0.70 8.70 2.00 5.96
SUBBALLAST	57.77 57.89 58.02 58.06 58.02 57.89 57.77 57.98 58.02 58.05 58.01 58.00 57.98

SOVRASTRUTTURA STRADALE	
BALLAST	4.705 mq

SEZIONE N. : 35
QT. PROGETTO : 58.806
DIST.PROG. : 816.484

SEZIONE N. : 41
QT. PROGETTO : 58.806
DIST.PROG. : 33500.000
DIST.PREC. : 25.000
DIST.SUCC. : 21.366

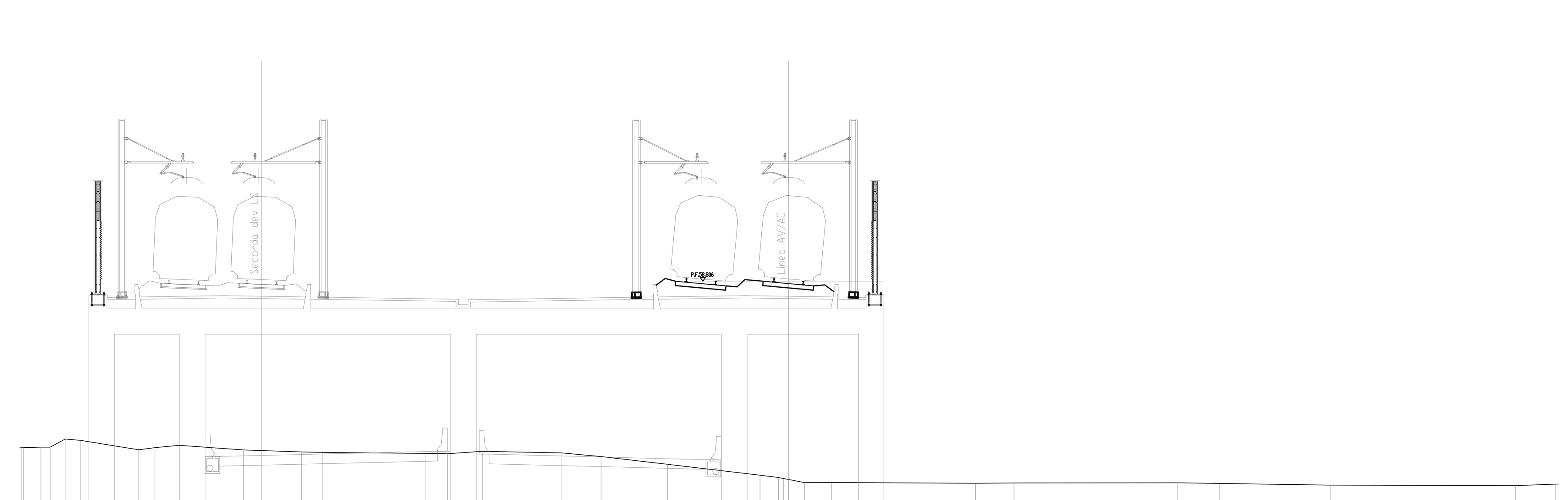

SCALA 1:200

QT.RIF. 45.000

QUOTE TERRENO	50.27 50.27 50.30 50.30 50.71 50.64 50.15 50.16 50.27 50.38 50.15 50.05 50.02 49.97 49.95 50.08 50.00 49.81 49.41 48.85 48.73 48.63 48.48 48.48 48.44 48.46 48.47 48.43 48.35 48.32
DIST.PARZIALI TERRENO	0.55 0.89 0.47 0.77 0.80 2.98 0.76 1.25 3.30 2.98 1.09 5.25 1.16 1.77 4.09 2.00 3.43 4.74 0.95 0.82 1.38 7.39 1.98 8.41 2.13 5.70 9.52 2.06
QUOTE PROGETTO	57.49 57.49 57.49 57.66 57.49 57.49 57.49 51.69 51.69 49.44
DIST.PARZIALI PROGETTO	0.70 0.60 5.62 5.62 0.60 0.70 8.70 2.00 3.38
SUBBALLAST	57.79 57.91 58.04 58.08 58.00 57.91 57.79 58.00 58.05 58.07 58.04 58.02 58.00

SOVRASTRUTTURA STRADALE	
BALLAST	4.706 mq

SEZIONE N. : 33
QT. PROGETTO : 58.791
DIST.PROG. : 766.000

SEZIONE N. : 39
QT. PROGETTO : 58.792
DIST.PROG. : 33450.000
DIST.PREC. : 25.000
DIST.SUCC. : 25.000

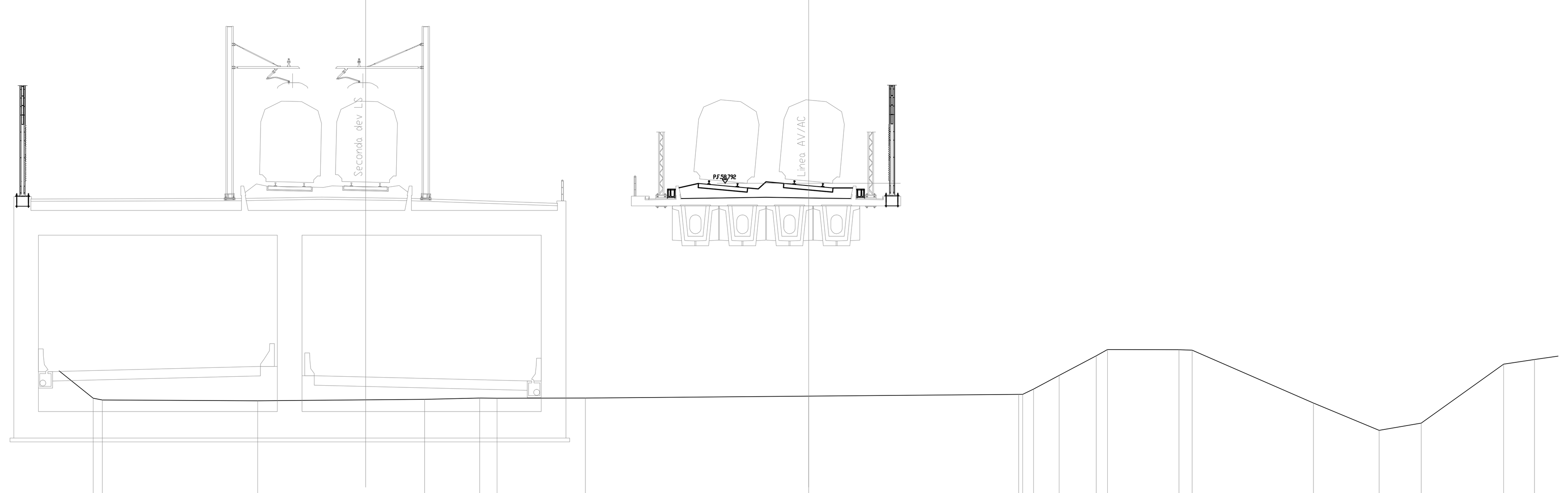

SCALA 1:200

QT.RIF. 40.000

QUOTE TERRENO	47.47 47.37 47.33 47.41 47.47 47.47 47.47 47.57 47.66 47.94 48.66 49.70 50.03 50.02 49.99 47.21 45.77 46.15 49.26 49.50
DIST.PARZIALI TERRENO	0.48 8.19 8.80 2.90 0.91 4.66 11.77 11.07 0.57 1.35 1.95 0.59 3.77 0.70 6.39 3.47 2.22 4.34 1.62
QUOTE PROGETTO	57.48 57.48 57.48 57.65 57.48 57.48 57.48 51.68 51.68 47.56
DIST.PARZIALI PROGETTO	9.92 0.70 0.60 5.62 5.62 0.60 0.70 8.70 2.00 6.17
SUBBALLAST	57.78 57.90 58.03 58.07 58.03 57.90 57.78 57.99 58.03 58.05 58.02 58.01 57.99

SOVRASTRUTTURA STRADALE	
BALLAST	4.706 mq

SEZIONE N. : 36
QT. PROGETTO : 58.812
DIST.PROG. : 838.068

SEZIONE N. : 42
QT. PROGETTO : 58.813
DIST.PROG. : 33521.366
DIST.PREC. : 21.366
DIST.SUCC. : 3.634

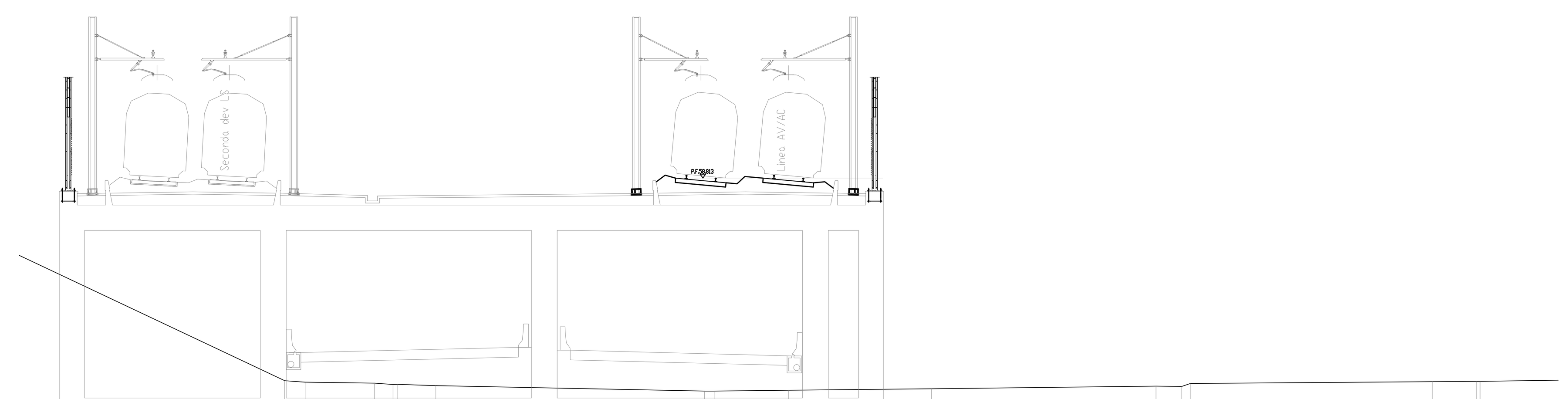

SCALA 1:200

QT.RIF. 45.000

QUOTE TERRENO	48.41 48.33 48.28 48.21 48.22 48.15 47.87 47.87 47.91 47.99 48.13 48.12 48.27 48.36 48.37 48.37
DIST.PARZIALI TERRENO	16.80 1.05 3.57 0.95 1.98 13.80 0.49 3.82 7.32 11.53 1.32 0.44 12.42 2.27
QUOTE PROGETTO	57.50 57.50 57.50 57.67 57.50 57.50 57.50 51.70 51.70 47.92
DIST.PARZIALI PROGETTO	0.70 0.60 5.62 5.62 0.60 0.70 8.70 2.00 5.66
SUBBALLAST	57.80 57.92 58.05 58.09 58.01 57.92 57.80 58.01 58.05 58.08 58.04 58.03 58.01

ELABORATI DI RIFERIMENTO

DESCRIZIONE	CODICE
– SEZIONI TRASVERSALI TIPO	DA: IN0D02DI2WBIF0001009 A: IN0D02DI2WBIF0001019

NOTE GENERALI

COMMITTENTE: RFI RETE FERROVIARIA ITALIANA – GRUPPO FERROVIE DELLO STATO ITALIANE

ALTA SORVEGLIANZA: ITALFERR – GRUPPO FERROVIE DELLO STATO ITALIANE

GENERAL CONTRACTOR: Consorzio IricAV Due

INFRASTRUTTURE FERROVIARIE STRATEGICHE DEFINITE DALLA LEGGE OBIETTIVO N. 443/01

PROGETTO DEFINITIVO

LINEA AV/AC VERONA - PADOVA
SUB TRATTA VERONA - VICENZA
2° SUB LOTTO MONTEBELLO VICENTINO - BIVIO VICENZA

DISEGNO
INFRASTRUTTURA: SEZIONI DI PROGETTO
SEZIONI DI PROGETTO GENERALE: SEZIONI TRASVERSALI (37-42)

GENERAL CONTRACTOR		ITALFERR S.p.A.	
ATI bonifica IL PROGETTISTA INTEGRATORE Franco Persio Bocchetto iscritto all'Ordine degli Ingegneri della Provincia di Roma al n° 8664 - Sez. A settore Civile e Ambientale Data: 09/01/2015	CONSORZIO IRICAV DUE Il Direttore Data:	Data:	SCALA : 1:200

COMMESSA	LOTTO	FASE	ENTE	TIPO DOC.	OPERA/DISCIPLINA	PROGR.	REV.
IN0D	02	D	I2	W9	IF0001	507	C

ATI bonifica	VISTO ATI BONIFICA	
	Firma	Data
	Ing.F.P.Bocchetto	

Progettazione:

Rev.	Descrizione	Redatto	Data	Verificato	Data	Approvato	Data	Autorizzato
A	EMISSIONE	R.Matteuzzi	05/06/15	F.D'Angeli	05/06/15	F.Zaccaro	05/06/15	
B	REVISIONE	R.Matteuzzi	22/06/15	F.D'Angeli	22/06/15	F.Zaccaro	22/06/15	
C	REVISIONE ISTRUTTORIA ITALFERR	R.Matteuzzi	08/2015	F.D'Angeli	08/2015	F.Zaccaro	08/2015	
								Data:

File: IN0D02DI2W9IF0001501C.DWG | CUP: J41E91000000009 | n. Elab.:
CIG: 3320049F17