



COMUNE DI SALCEDO

PROVINCIA DI VICENZA

via Roma, 4/c – 36040 SALCEDO (VI) – tel. 0445.888241 fax 0445.888338 – e-mail comune.salcedo@tiscalinet.it
C.F. 84002530248 – P.IVA 00603780248

Prot. 3525/19

Salcedo, 30 dicembre 2019

Oggetto: Riduzione vincolo cimiteriale; decreto sindacale n° 06/2019;

IL SINDACO

Vista la deliberazione di Consiglio Comunale n° 15 del 13 giugno 2019, dichiarata immediatamente eseguibile, con la quale – in ordine alla riduzione della zona di rispetto del cimitero comunale - si è provveduto a:

- prendere atto del parere favorevole espresso dall'AULSS 7 Pedemontana;
- recepire ed approvare la documentazione cartografica di cui all'elaborato denominato "Proposta di riduzione del vincolo cimiteriale" a firma dello Studio Tecnico Ing. L. Zanella;
- recepire le integrazioni grafiche apportate alla planimetria allegata al parere dell'AULSS 7;
- dare atto che l'approvazione non costituisce variazione con le vigenti previsioni urbanistiche trattandosi esclusivamente di mero aggiornamento cartografico;

Visto l'elaborato denominato "Proposta di riduzione del vincolo cimiteriale" a firma dello Studio Tecnico Ing. L. Zanella presentato al prot. com.le n° 1431/19 in data 30.05.2019 e dato atto che lo stesso risulta essere stato trasmesso all'AULSS 7 Pedemontana per l'acquisizione del parere obbligatorio;

Visto il parere favorevole reso dalla stessa AULSS 7 Pedemontana – Servizio di Medicina Legale – di cui a prot. 51533/VI.II in data 10.06.2019, pervenuto al prot. com.le n° 1533 in pari data e la documentazione grafica allegata a corredo dello stesso;

Visti:

- l'art. 338 del R.D. 27 luglio 1934 n° 1265;
- l'art. 28 della legge 1 agosto 2002 n° 166;
- l'art. 3 della L.R. 31 maggio 1980 n° 78;
- la Circolare regionale n° 37 del 1981;

DECRETA

Che la zona di rispetto del cimitero comunale di Salcedo sia ridotta a mt. 60,00 come da planimetria redatta dallo Studio Tecnico Ing. L. Zanella di Udine e come da planimetria vidimata ed allegata al parere AULSS sopra citato, che costituiscono parte integrante del presente decreto.

Il presente decreto sarà affisso all'Albo Pretorio Comunale per la durata di quindici giorni consecutivi.




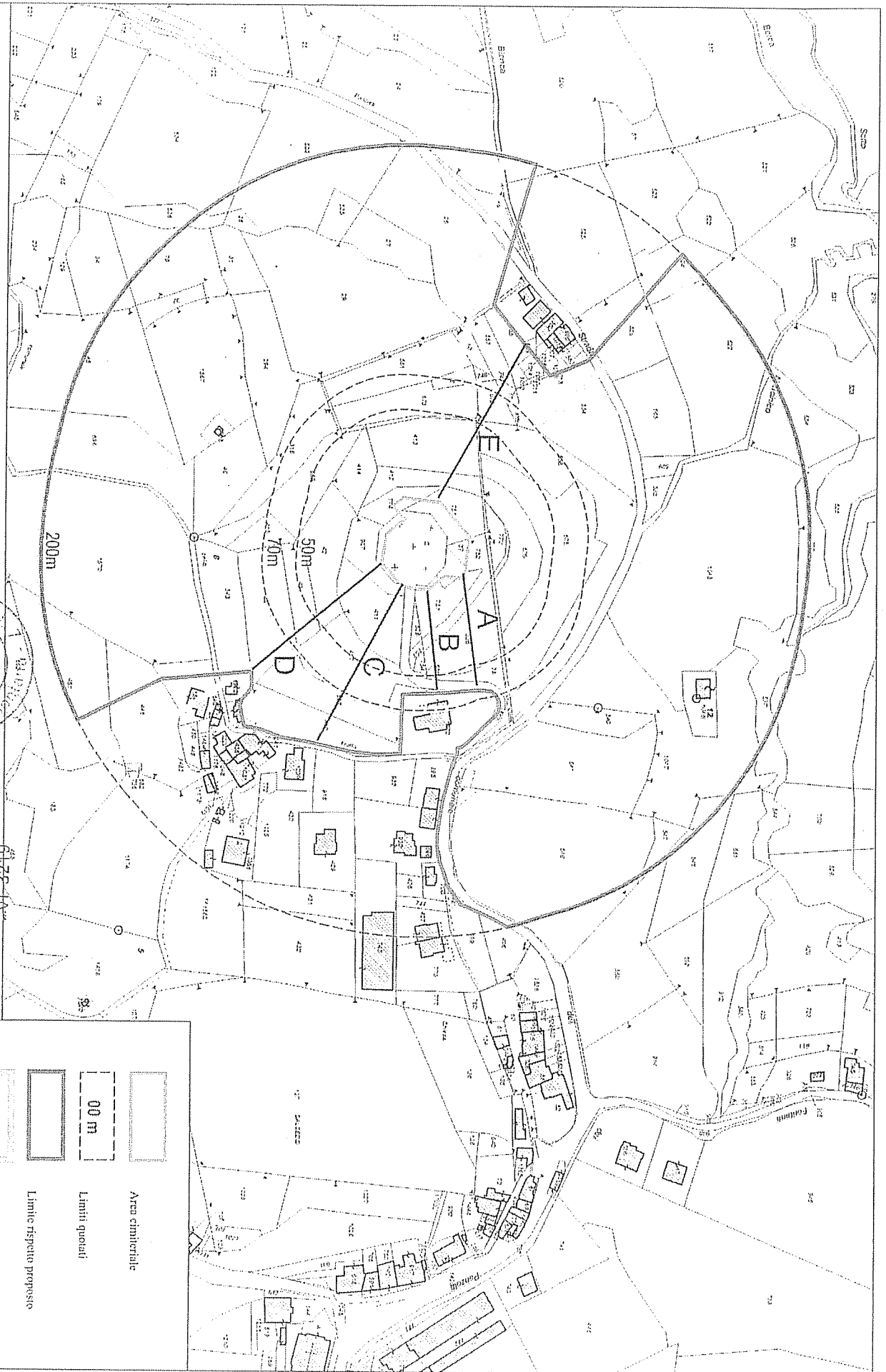
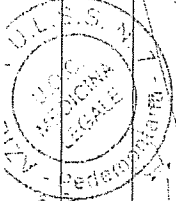
Il Sindaco
(p.i. Giovanni A. Gasparini)

TAVOLA COMPARATIVA - BASE CATASTALE

61323 IV
Dott.ssa LICIA SARTORI

SERVIZIO MEDICINA LEGALE E QUALITÀ

Regione Val d'Aosta - Courmayeur



Area cimiteriale
Limiti quotati
Limite rispetto proposto
Limite rispetto giti di PRG