SOVRASTRUTTURA STRADALE	
BALLAST	4.736 mq

SEZIONE N. : 73
QT. PROGETTO : 61.766
DIST.PROG. : 1719.448

SEZIONE N. : 79
QT. PROGETTO : 61.640
DIST.PROG. : 34400.000
DIST.PREC. : 25.000
DIST.SUCC. : 25.000

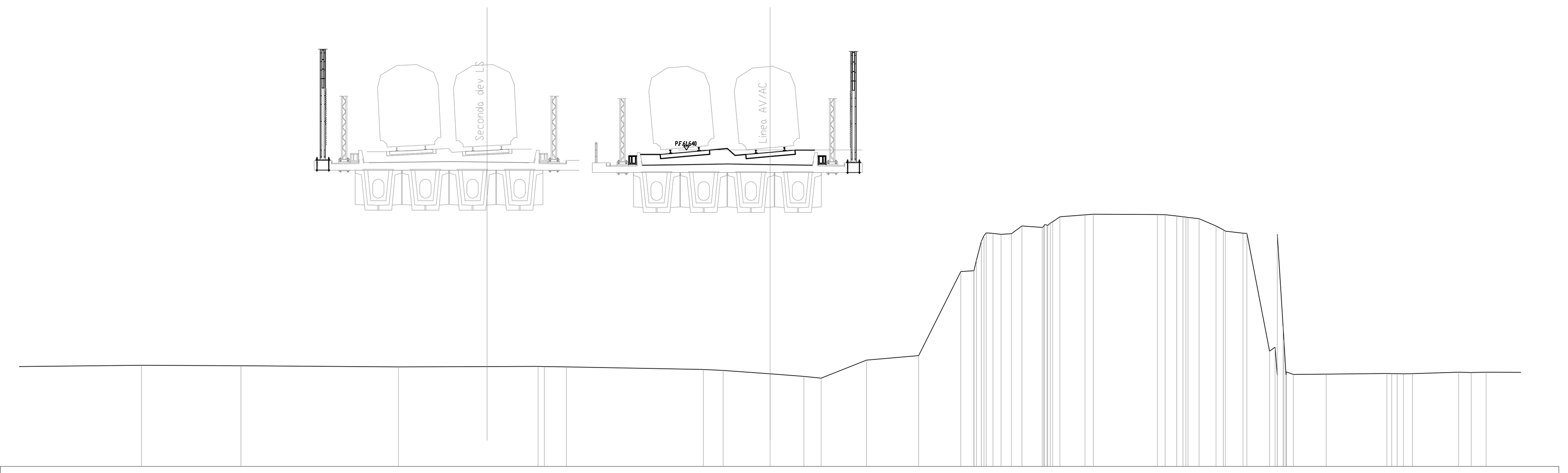

SCALA 1:200

QT.RIF. 45.000

QUOTE TERRENO	50.32 50.29 50.23 50.26 50.25 50.23 50.10 50.05 49.87 49.74 49.64 50.59 50.83 55.24 55.28 57.13 57.25 57.24 57.64 57.57 57.87 58.12 58.23 58.26 58.24 58.16 58.11 58.03 57.64 57.37 57.26 57.26 51.07 52.36 49.84 49.85 49.88 49.88 49.88 49.95 49.93 49.95
DIST.PARZIALI TERRENO	10.87 5.23 8.29 7.35 0.33 1.16 7.20 1.04 2.47 1.78 0.91 2.39 2.74 2.21 0.69 0.35 0.43 0.55 0.55 1.07 0.38 1.32 0.44 3.37 0.40 0.61 0.33 0.58 0.89 0.39 0.93 1.20 0.37 1.73 3.19 0.33 0.47 2.44 0.66 0.78 4.26
QUOTE PROGETTO	
DIST.PARZIALI PROGETTO	
SUBBALLAST	60.96 60.98 61.02 61.00 60.96 60.83 60.85 60.90 60.88 60.87 60.83

SOVRASTRUTTURA STRADALE	
BALLAST	4.737 mq

SEZIONE N. : 76
QT. PROGETTO : 60.887
DIST.PROG. : 1793.936

SEZIONE N. : 82
QT. PROGETTO : 60.939
DIST.PROG. : 34475.000
DIST.PREC. : 25.000
DIST.SUCC. : 23.174

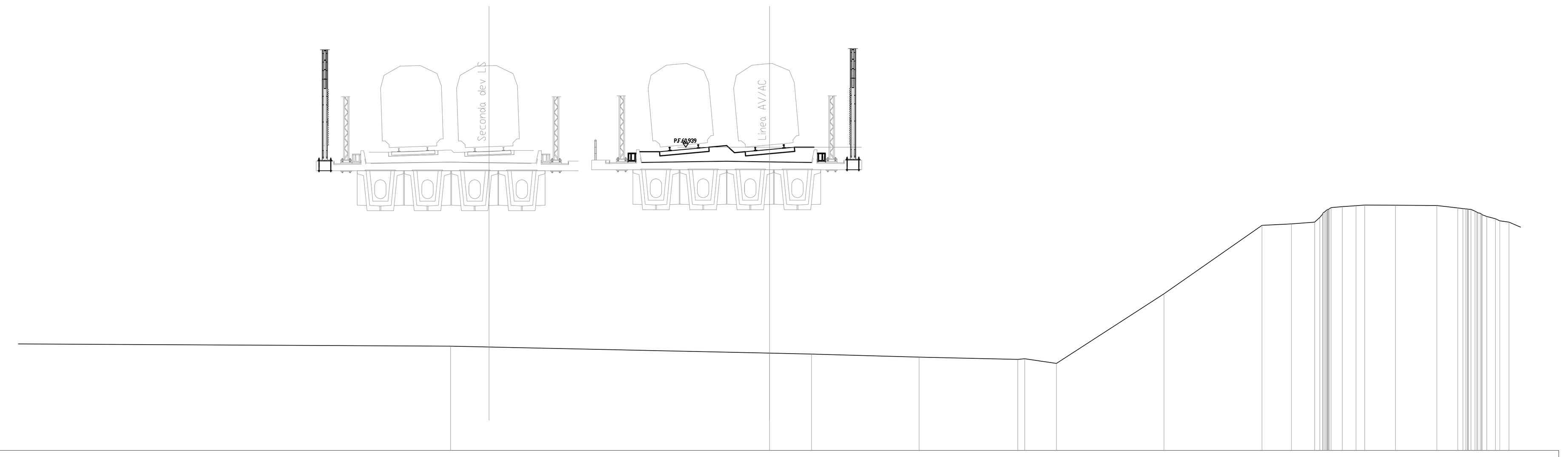

SCALA 1:200

QT.RIF. 45.000

QUOTE TERRENO	50.48 50.11 50.06 49.91 49.78 49.82 49.58 53.24 56.83 56.90 57.00 57.49 57.81 57.86 57.90 57.89 57.87 57.75 57.69 57.53 57.30 57.17 57.00
DIST.PARZIALI TERRENO	23.39 16.77 2.21 5.65 5.19 0.37 1.67 5.66 5.15 1.55 1.21 0.60 0.72 0.46 1.62 2.17 1.10 0.46 0.48 0.64
QUOTE PROGETTO	
DIST.PARZIALI PROGETTO	
SUBBALLAST	60.08 60.10 60.14 60.13 60.08 60.13 60.15 60.20 60.18 60.16 60.13

SOVRASTRUTTURA STRADALE	
BALLAST	4.734 mq

SEZIONE N. : 74
QT. PROGETTO : 61.473
DIST.PROG. : 1744.295

SEZIONE N. : 80
QT. PROGETTO : 61.437
DIST.PROG. : 34425.000
DIST.PREC. : 25.000
DIST.SUCC. : 25.000

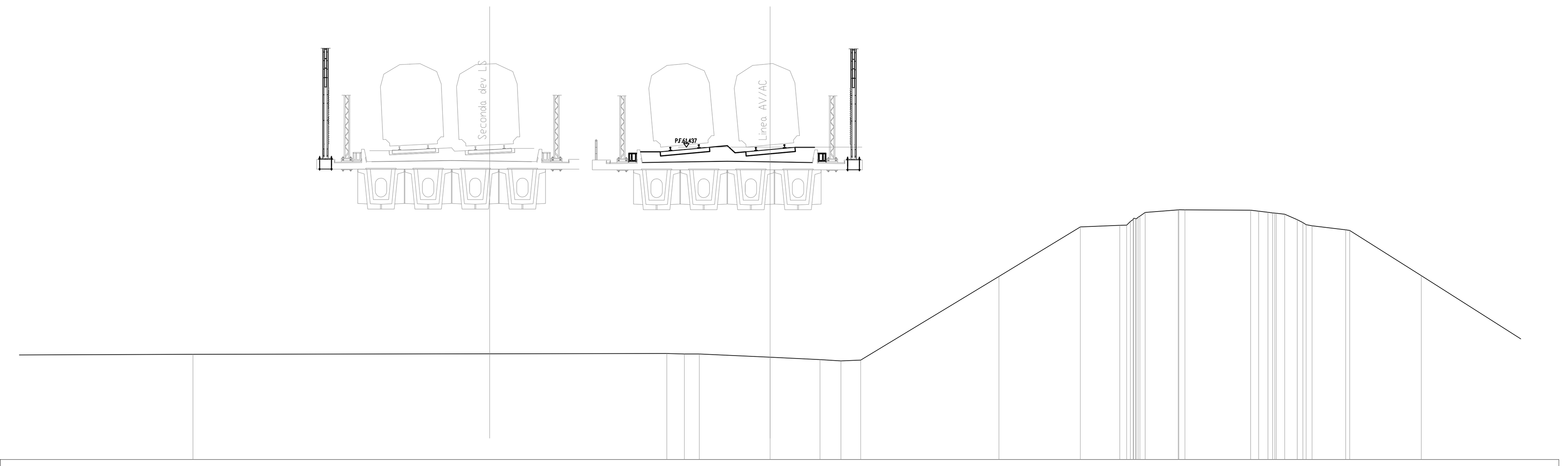

SCALA 1:200

QT.RIF. 45.000

QUOTE TERRENO	50.54 50.57 50.55 50.55 50.38 50.26 50.18 50.23 54.63 57.24 57.32 57.53 57.81 58.00 58.14 58.14 58.12 58.01 57.96 57.91 57.62 57.36 57.30 57.09 57.05 54.67
DIST.PARZIALI TERRENO	11.25 24.93 0.93 0.78 3.73 2.62 1.10 1.04 7.28 4.28 2.08 0.36 1.74 0.32 3.45 0.42 0.49 0.43 0.66 1.77 3.76 8.22
QUOTE PROGETTO	
DIST.PARZIALI PROGETTO	
SUBBALLAST	60.67 60.69 60.73 60.71 60.67 60.63 60.65 60.70 60.67 60.66 60.63

SOVRASTRUTTURA STRADALE	
BALLAST	4.737 mq

SEZIONE N. : 77
QT. PROGETTO : 60.615
DIST.PROG. : 1816.970

SEZIONE N. : 83
QT. PROGETTO : 60.665
DIST.PROG. : 34498.174
DIST.PREC. : 23.174
DIST.SUCC. : 1.826

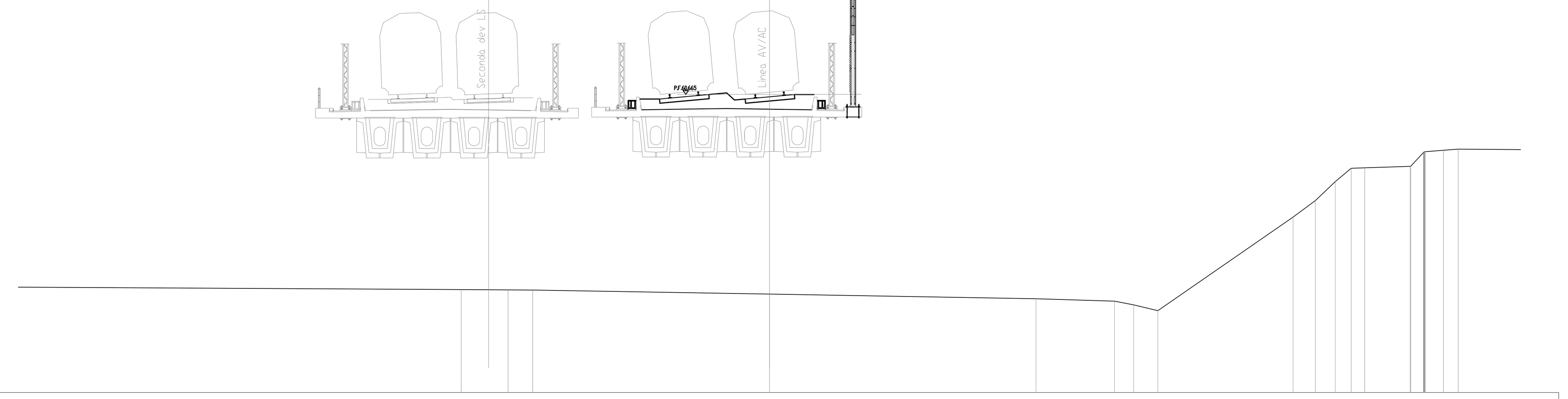

SCALA 1:200

QT.RIF. 45.000

QUOTE TERRENO	50.41 50.39 50.38 50.17 49.93 49.80 49.60 49.30 54.22 55.08 56.08 56.78 56.81 56.88 56.89 57.65 57.73 57.79
DIST.PARZIALI TERRENO	23.86 2.46 1.30 12.45 14.01 4.13 1.01 1.26 7.11 1.17 1.05 0.84 0.71 2.38 0.66 0.95 0.78 3.41
QUOTE PROGETTO	
DIST.PARZIALI PROGETTO	
SUBBALLAST	59.81 59.83 59.87 59.85 59.81 59.86 59.88 59.92 59.90 59.89 59.86

SOVRASTRUTTURA STRADALE	
BALLAST	4.737 mq

SEZIONE N. : 75
QT. PROGETTO : 61.180
DIST.PROG. : 1769.125

SEZIONE N. : 81
QT. PROGETTO : 61.204
DIST.PROG. : 34450.000
DIST.PREC. : 25.000
DIST.SUCC. : 25.000

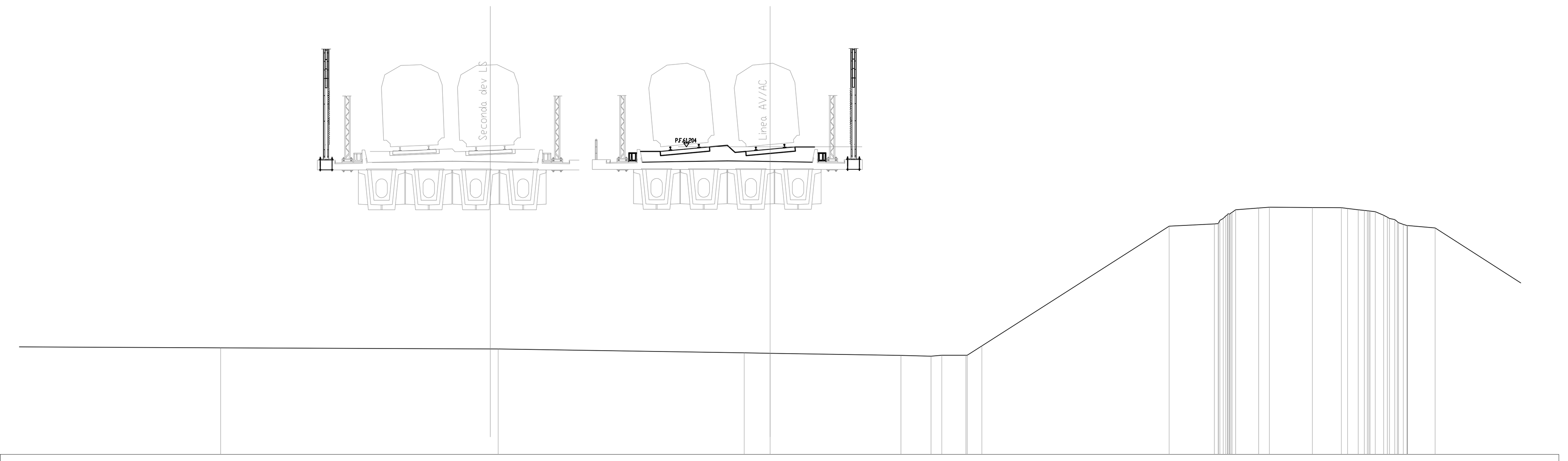

SCALA 1:200

QT.RIF. 45.000

QUOTE TERRENO	50.67 50.61 50.55 50.35 50.33 50.21 50.18 50.23 50.22 50.22 50.72 57.02 57.14 57.43 57.75 57.88 57.98 58.02 58.01 58.00 57.89 57.83 57.60 57.37 57.12 57.06 56.93
DIST.PARZIALI TERRENO	10.62 14.61 12.94 1.36 6.88 1.58 0.57 1.27 0.77 9.85 2.38 1.21 0.56 2.27 1.52 0.34 0.56 0.32 0.44 1.46 5.61
QUOTE PROGETTO	
DIST.PARZIALI PROGETTO	
SUBBALLAST	60.37 60.40 60.44 60.42 60.37 60.40 60.42 60.46 60.44 60.43 60.40

SOVRASTRUTTURA STRADALE	
BALLAST	4.737 mq

SEZIONE N. : 78
QT. PROGETTO : 60.594
DIST.PROG. : 1818.785

SEZIONE N. : 84
QT. PROGETTO : 60.643
DIST.PROG. : 34500.000
DIST.PREC. : 1.826
DIST.SUCC. : 25.000

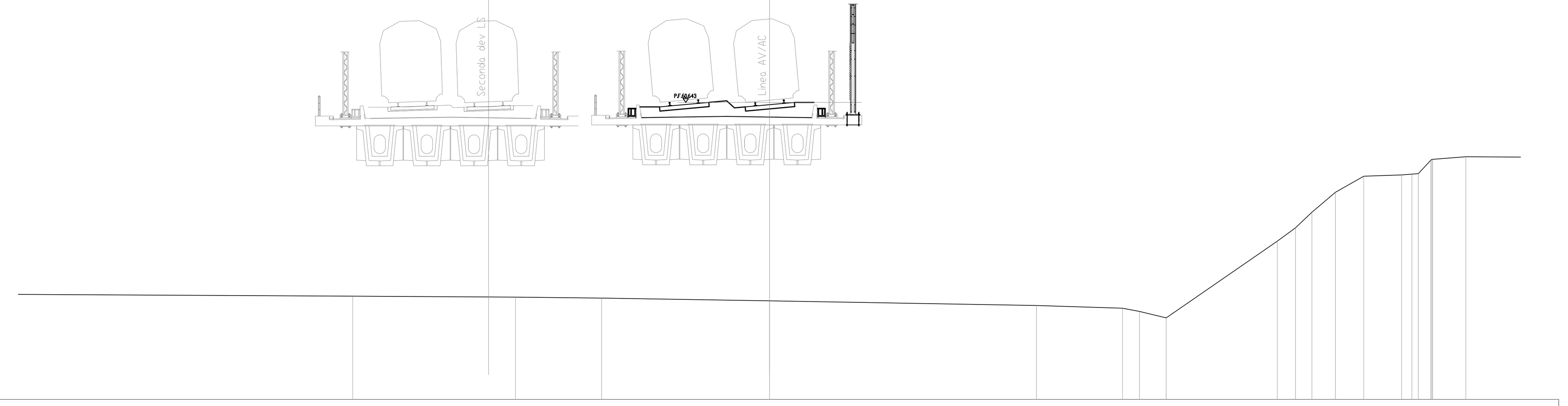

SCALA 1:200

QT.RIF. 45.000

QUOTE TERRENO	50.43 50.39 50.34 50.19 49.95 49.81 49.63 49.30 53.33 54.04 54.86 55.90 56.76 56.82 56.86 56.89 57.59 57.65 57.78
DIST.PARZIALI TERRENO	17.91 8.57 4.53 8.83 14.04 4.52 0.89 1.40 5.84 0.96 0.86 1.24 1.49 1.99 0.54 0.34 0.65 1.74 3.60
QUOTE PROGETTO	
DIST.PARZIALI PROGETTO	
SUBBALLAST	59.79 59.81 59.85 59.83 59.79 59.84 59.86 59.90 59.88 59.87 59.84

ELABORATI DI RIFERIMENTO

DESCRIZIONE	CODICE
– SEZIONI TRASVERSALI TIPO	DA: IN0D02DI2WBIF0001009 A: IN0D02DI2WBIF0001019

NOTE GENERALI

COMMITTENTE: RFI RETE FERROVIARIA ITALIANA – GRUPPO FERROVIE DELLO STATO ITALIANE

ALTA SORVEGLIANZA: ITALFERR – GRUPPO FERROVIE DELLO STATO ITALIANE

GENERAL CONTRACTOR: Consorzio IricAV Due

INFRASTRUTTURE FERROVIARIE STRATEGICHE DEFINITE DALLA LEGGE OBIETTIVO N. 443/01

PROGETTO DEFINITIVO

LINEA AV/AC VERONA - PADOVA
SUB TRATTA VERONA - VICENZA
2° SUB LOTTO MONTEBELLO VICENTINO - BIVIO VICENZA

DISEGNO
INFRASTRUTTURA: SEZIONI DI PROGETTO
SEZIONI DI PROGETTO GENERALE: SEZIONI TRASVERSALI (79-84)

GENERAL CONTRACTOR		ITALFERR S.p.A.	
ATI bonifica IL PROGETTISTA INTEGRATORE Franco Persio Bocchetto iscritto all'Ordine degli Ingegneri della Provincia di Roma al n° 8664 - Sez. A settore Civile e Ambientale Data:	CONSORZIO IRICAV DUE Il Direttore Data:	Data:	SCALA : 1:200

COMMESSA	LOTTO	FASE	ENTE	TIPO DOC.	OPERA/DISCIPLINA	PROGR.	REV.
IN0D	02	D	I2	W9	IF0001	514	C

ATI bonifica

VISTO ATI BONIFICA	
Firma	Data
Ing.F.P.Bocchetto	

Progettazione:

Rev.	Descrizione	Redatto	Data	Verificato	Data	Approvato	Data	Autorizzato
A	EMISSIONE	R.Matteuzzi	05/06/15	F.D'Angeli	05/06/15	F.Zaccaro	05/06/15	
B	REVISIONE	R.Matteuzzi	22/06/15	F.D'Angeli	22/06/15	F.Zaccaro	22/06/15	
C	REVISIONE ISTRUTTORIA ITALFERR	R.Matteuzzi	08/2015	F.D'Angeli	08/2015	F.Zaccaro	08/2015	
								Data:

File: IN0D02DI2W9IF0001501C.DWG | CUP: J41E91000000009 | CIG: 3320049F17 | n. Elab.: