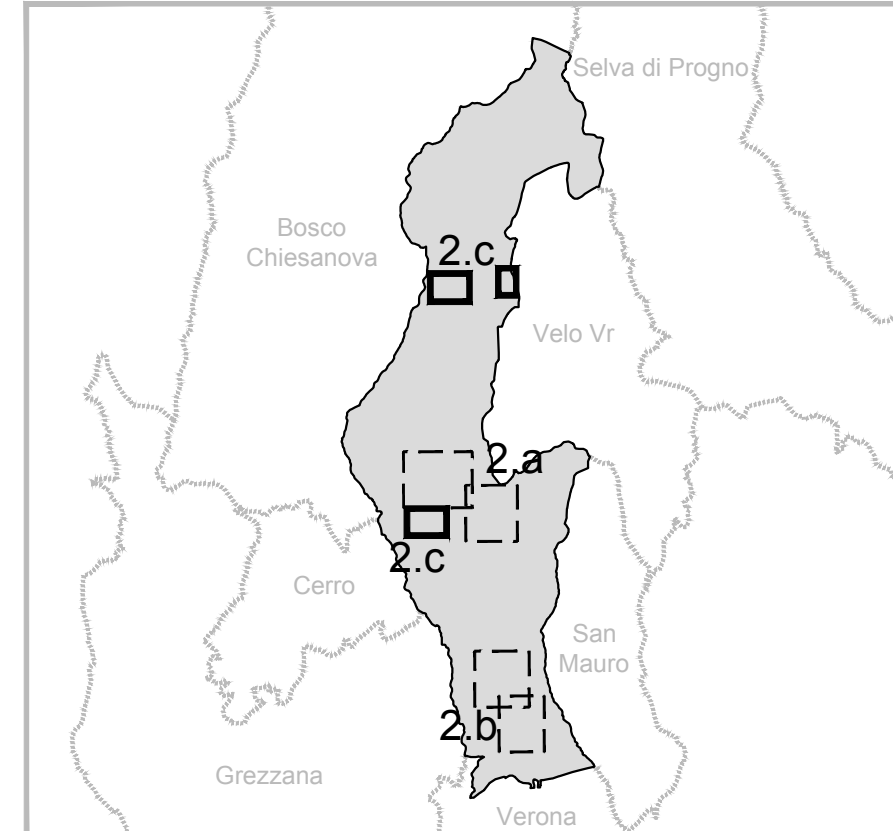


PIANO DEGLI INTERVENTI
ZONE SIGNIFICATIVE - GARONZI, CAMPOSILVANO,
SAN FRANCESCO



PROGETTAZIONE
studio m
STUDIO DI PROGETTAZIONE URBANA
E PIANIFICAZIONE TERRITORIALE
ANDREA E DANIEL MANTOVANI
ARCHITETTI
COLLABORATORI
plan. terr. Kalia Brunelli
arch. J. Valentina Mantovani
arch. Mattia Filippini
Via Valpolicella, 58 - 37029 S. Pietro in Cariano - VR
tel. 0456801542
www.mantovanistudio.com mail: a.mantovani@amv.it
PEC: andrea.mantovani2@archwiropec.it

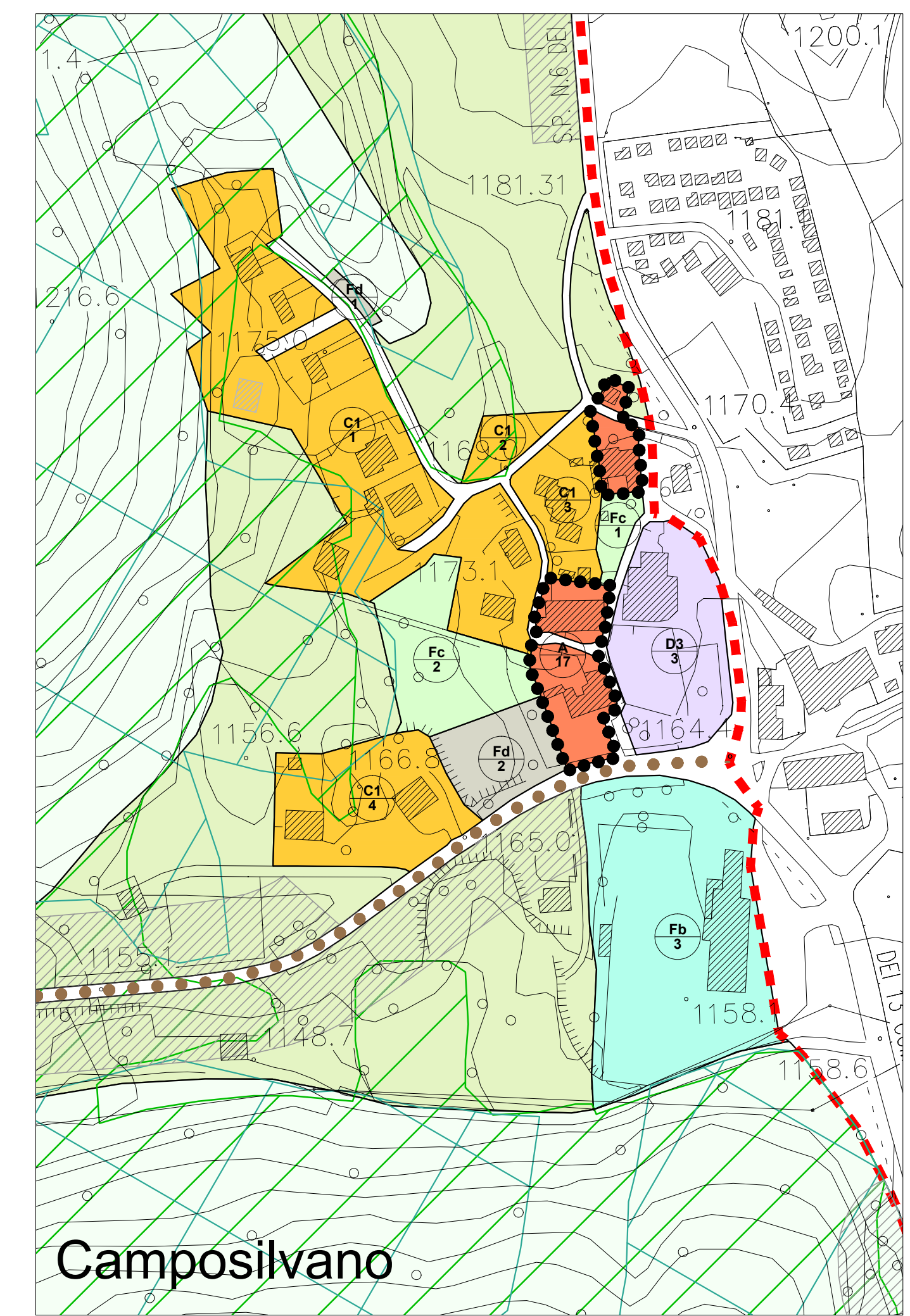
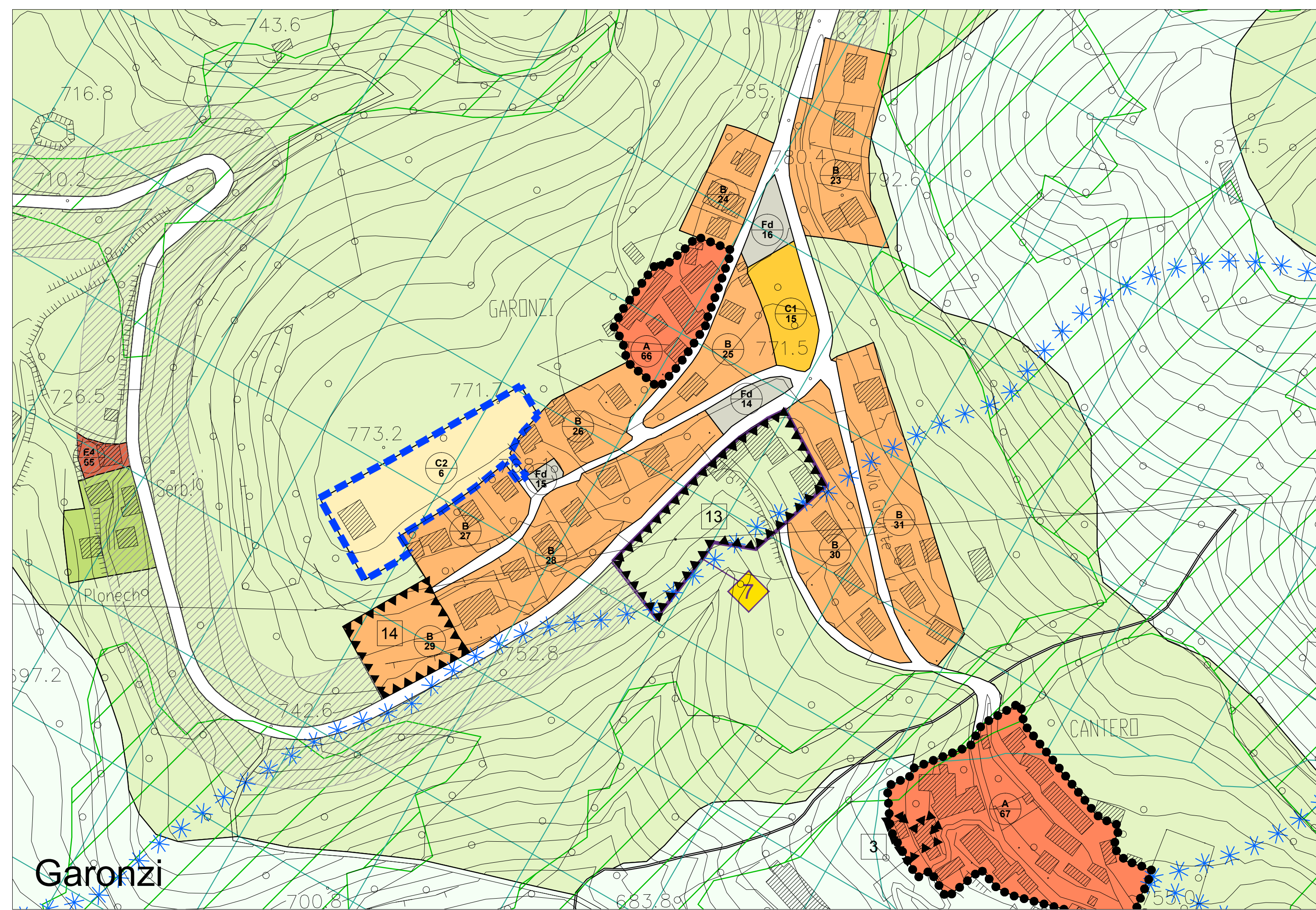
Comune di Rovere Veronese
Progettista
Sindaco Ing. Fabio Erbisti
arch. Andrea Mantovani

QUADRO CONOSCITIVO
DANIEL MANTOVANI ARCHITETTO

COMPATIBILITÀ IDRAULICA
NICOLA OLIBONI INGEGNERE

Approvato con D.C.C. n.5 del 21.05.2015

maggio 2015



LEGENDA

- Confine Comunale
- Vincoli, Pianificazione territoriale, fasce di rispetto**
 - Vincolo sismico
Zona 3 O.P.C.M. 3519/2008 Intero territorio comunale
 - Vincolo Idrogeologico-forestale
R.D. n. 3267 del 30/12/1923
 - Vincolo Destinazione Forestale - L.R. 52/1976 art. 14 e 15
 - Vincolo paesaggistico - D.Lgs. 42/2004 art. 142 Zone boscate
 - Vincolo paesaggistico
D.Lgs. 42/2004 art. 142 lett. c Corsi d'acqua
 - Idrografia pubblica / Servizi idraulica
R.D. 388/1904 e R.D. 523/1904
 - Pozzi di Prelievo per uso idropotabile / Fasce di rispetto
D.Lgs. 152/2006
 - Impianti di telecomunicazione elettronica D.M. 29/05/2008
 - Cimiteri / Fasce di rispetto
T.U. Leggi Sanitarie R.D. 1265/1934
 - Viabilità principale / Fasce di rispetto stradale
D.Lgs. 285/1992 e D.P.R. 495/1992
 - Vincolo monumentale
D.Lgs. 42/2004 art. 10 Ambienti/Elementi
 - Parco Naturale Regionale della Lessinia
L.R. n. 12/1992
 - Parco Naturale Regionale della Lessinia
L.R. n. 12/1992 - Ambienti Piano Ambientale
 - a) Zona di riserva naturale orientata
 - b) Zona di riserva speciale
 - c) Zona di riserva ad indirizzo didattico
Grotta di Monte Capriolo
 - d) Zona agro - silvo - pastorale
- Sistema geologico, ambientale e paesaggistico**
 - Invarianti di natura paesaggistica
Alberi Monumentali e Alberi di pregio
 - Elementi dell'architettura con valore storico - testimoniale
 - Area di tutela dei siti a rischio archeologico
 - Territorio agricolo - Zona "E1"
art. 43-44 LR 11/2004
 - Territorio agricolo - Zona "E2"
art. 43-44 LR 11/2004
 - Territorio agricolo - Zona "E3"
art. 43-44 LR 11/2004
 - Allevamenti zootecnici intensivi
L.R. 11/2004 Atto di Indirizzo
lett. d - edificabilità zona agricola

LEGENDA

- Sistema insediativo consolidato ed aree pubbliche**
 - Zona "A" Nuclei di Antica Origine
 - Zona "E4" Centri Rurali di Antica Origine
 - Centro Storico
 - Zona "B" - Completamento edilizio
 - Zona "C1" - Residenziale integrativa
 - Verde privato e pertinenze tutelate
 - Zona "Fa" - Aree per istruzione
 - Zona "Fb" - Aree per attrezzature di interesse comune
 - Zona "Fc" - Aree attrezzate a parco gioco e sport
 - Zona "Fd" - Aree per parcheggi
 - Piani Urbanistici Attuativi convenzionati
- Tessuto economico-produttivo**
 - Zona "D1" - Produttiva di completamento industriale e artigianale
 - Zona "D2" - Produttiva di completamento commerciale direzionale
 - Zona "D3" - Attrezzatura turistica
 - Attività produttiva in zona impropria
- Aree in trasformazione**
 - Zona "C2" - Residenziale di espansione
 - Ambito soggetto ad Accordo pubblico - privato art. 6 LR n. 11/2004
 - Area con obbligo di piano attuativo
- Sistema della mobilità**
 - Percorsi rurali e montani
 - Percorsi pedociclabili

