



REGIONE DEL VENETO

AREA TUTELA E SVILUPPO DEL TERRITORIO - DIREZIONE INFRASTRUTTURE TRASPORTI E LOGISTICA

UO INFRASTRUTTURE STRADE E CONCESSIONI

RESPONSABILE DEL PROCEDIMENTO
Ing. Marco d'Elia




SISTEMA FERROVIARIO METROPOLITANO REGIONALE

S. F. M. R.

(Atto del 06/12/2016)

LINEA MESTRE-CASTELFRANCO
ELIMINAZIONE DEL P.L. AL Km 10+212
SALZANO - Via Borgo Valentini

PROGETTO DI FATTIBILITA' TECNICA ED ECONOMICA

INTERVENTO 6.14				N° ELABORATO		
ELABORATI GENERALI				01.01.00.00		
Elenco elaborati				SCALA		
				-		
				NOME FILE		
				0419P02-01010000-AEE001_E00		
E00	Emissione	31/07/2017	S. Flora	Q.T. Thai Huynh	S. Flora	
Revisione	Descrizione	Data	Redatto	Verificato	Approvato	
COMMESSA		DOCUMENTO		REV.		TAVOLA
0419P02		A EE 001		E00		1 di 1
Il Direttore Tecnico Ing. Stefano Susani		Il Responsabile dell'integrazione fra le prestazioni specialistiche Ing. Silvano Flora		Il Progettista Ing. Roberto Zanon		
 Via Squero, 12 - 35043 Monselice (PD)						



N	Livello	CODICE DOCUMENTO (Nome File)	Rev	Tav. N°	di Tav	TITOLO 1	TITOLO 2	TITOLO 3	TITOLO 4	Descrizione Documento 1	Descrizione Documento 2	Scala	Cartella
1	01.01.00.00	0419P02-01010000-AEE001	E00	1	1	INTERVENTO 6.14		ELABORATI GENERALI		Elenco elaborati		-	
2	01.02.00.00	0419P02-01020000-ART001	E00	1	1	INTERVENTO 6.14		ELABORATI GENERALI		Relazione illustrativa		-	
3	01.03.00.00	0419P02-01030000-ART002	E00	1	1	INTERVENTO 6.14		ELABORATI GENERALI		Relazione Tecnica		-	
4	01.04.00.00	0419P02-01040000-ACR001	E00	1	1	INTERVENTO 6.14		ELABORATI GENERALI		Corografia generale su Carta Tecnica Regionale		1:5000	
5	01.05.00.00	0419P02-01050000-ADF001	E00	1	1	INTERVENTO 6.14		ELABORATI GENERALI		Documentazione fotografica		-	
6	01.06.00.00	0419P02-01060000-UPU001	E00	1	1	INTERVENTO 6.14		ELABORATI GENERALI		Planimetria di inserimento urbanistico		1:5000	
7	02.01.00.00	0419P02-02010000-GRT001	E00	1	1	INTERVENTO 6.14		GEOLOGICA E GEOTECNICA		Relazione geologica Idrogeologica e Sismica		-	
8	02.02.00.00	0419P02-02020000-GPP001	E00	1	1	INTERVENTO 6.14		GEOLOGICA E GEOTECNICA		Planimetria con ubicazione delle indagini	e profilo stratigrafico	1:500-1:250	
9	02.03.00.00	0419P02-02030000-GIG001	E00	1	1	INTERVENTO 6.14		GEOLOGICA E GEOTECNICA		Schede indagini geognostiche		-	
10	03.01.00.00	0419P02-03010000-MRT001	E00	1	1	INTERVENTO 6.14		INDAGINI AMBIENTALI		Relazione di caratterizzazione ambientale		-	
11	04.01.00.00	0419P02-04010000-TPL001	E00	1	1	INTERVENTO 6.14		VIABILITA'		Planimetria stato di fatto con ingombro delle opere di progetto		1:2000	
12	04.02.00.00	0419P02-04020000-TPL002	E00	1	1	INTERVENTO 6.14		VIABILITA'		Planimetria di progetto		1:2000/1000	
13	04.03.00.00	0419P02-04030000-TPL003	E00	1	1	INTERVENTO 6.14		VIABILITA'		Planimetria di progetto su ortofotopiano		1:2000	
14	04.04.00.00	0419P02-04040000-TPF001	E00	1	1	INTERVENTO 6.14		VIABILITA'		Profilo longitudinale Asse principale		1:1000/100	
15	04.05.00.00	0419P02-04050000-TPF002	E00	1	1	INTERVENTO 6.14		VIABILITA'		Profili longitudinali Viabilità secondarie		1:1000/100	
16	04.06.00.00	0419P02-04060000-TSA001	E00	1	1	INTERVENTO 6.14		VIABILITA'		Sezioni tipologiche e particolari costruttivi		1:100-1:10	
17	05.01.00.00	0419P02-05010000-RPE001	E00	1	1	INTERVENTO 6.14		STRUTTURE		Cavalcaferrovia - Piante, prospetto e sezioni		1:100-1:250	
18	05.02.00.00	0419P02-05020000-RSQ001	E00	1	1	INTERVENTO 6.14		STRUTTURE		Cavalcaferrovia - Fasi realizzative ed aree di cantiere		1:200-1:500-1:200	
19	05.03.00.00	0419P02-05030000-RPE002	E00	1	1	INTERVENTO 6.14		STRUTTURE		Sottopasso ciclopedonale - Piante, sezioni		VARIE	
20	05.04.00.00	0419P02-05040000-RSQ002	E00	1	1	INTERVENTO 6.14		STRUTTURE		Sottopasso ciclopedonale - Fasi realizzative ed aree di cantiere		VARIE	
21	06.01.00.00	0419P02-06010000-ICR001	E00	1	1	INTERVENTO 6.14		IDRAULICA		Idrografia e pericolosità idraulica - Corografia		1:5000	
22	06.02.00.00	0419P02-06020000-IPL001	E00	1	1	INTERVENTO 6.14		IDRAULICA		Adeguamento del reticolo idrografico - Planimetria		1:2000	
23	06.03.00.00	0419P02-06030000-IPA001	E00	1	1	INTERVENTO 6.14		IDRAULICA		Manufatti idraulici - Particolari costruttivi	Tombini e tubazioni	VARIE	



N	Livello	CODICE DOCUMENTO (Nome File)	Rev	Tav. N°	di Tav	TITOLO 1	TITOLO 2	TITOLO 3	TITOLO 4	Descrizione Documento 1	Descrizione Documento 2	Scala	Cartella
24	06.04.00.00	0419P02-06040000-IPA002	E00	1	1	INTERVENTO 6.14		IDRAULICA		Manufatti idraulici - Particolari costruttivi	Embrici, canalette e drenaggio impalcato	VARIE	
25	07.01.00.00	0419P02-07010000-VPL001	E00	1	1	INTERVENTO 6.14		RETI TECNOLOGICHE		Individuazione interferenze Planimetria stato di fatto		1:2000	
26	08.01.00.00	0419P02-08010000-JPL001	E00	1	1	INTERVENTO 6.14		IMPIANTI ELETTRICI CIVILI		Planimetria e particolari		VARIE	
27	09.01.00.00	0419P02-09010000-MRT002	E00	1	1	INTERVENTO 6.14		STUDIO DI PREFATTIBILITA' AMBIENTALE		Relazione Tecnica		-	
28	09.02.00.00	0419P02-09020000-MPU001	E00	1	1	INTERVENTO 6.14		STUDIO DI PREFATTIBILITA' AMBIENTALE		Uso programmato del suolo		1:5000	
29	09.03.00.00	0419P02-09030000-MTT001	E00	1	1	INTERVENTO 6.14		STUDIO DI PREFATTIBILITA' AMBIENTALE		Carta dei vincoli e delle emergenze storico-ambientali		1:5000	
30	09.04.00.00	0419P02-09040000-MTT002	E00	1	1	INTERVENTO 6.14		STUDIO DI PREFATTIBILITA' AMBIENTALE		Uso del suolo		1:2000	
31	09.05.00.00	0419P02-09050000-MTT003	E00	1	1	INTERVENTO 6.14		STUDIO DI PREFATTIBILITA' AMBIENTALE		Ambiente fisico		1:5000	
32	09.06.00.00	0419P02-09060000-MTT004	E00	1	1	INTERVENTO 6.14		STUDIO DI PREFATTIBILITA' AMBIENTALE		Carta dei ricettori e della zonizzazione acustica		1:2000	
33	09.07.00.00	0419P02-09070000-MTT005	E00	1	1	INTERVENTO 6.14		STUDIO DI PREFATTIBILITA' AMBIENTALE		Mitigazioni ambientali		1:2000	
34	10.01.00.00	0419P02-10010000-MRT003	E00	1	1	INTERVENTO 6.14		STUDIO DI INCIDENZA		Relazione tecnica		-	
35	11.01.00.00	0419P02-11010000-HRT001	E00	1	1	INTERVENTO 6.14		VERIFICA PREVENTIVA DELL'INTERESSE ARCHEOLOGICO		Relazione tecnica		-	
36	12.01.00.00	0419P02-12010000-QSC001	E00	1	1	INTERVENTO 6.14		SICUREZZA		Prime indicazioni e disposizioni per la stesura	dei piani di sicurezza	-	
37	13.01.00.00	0419P02-13010000-EEC001	E00	1	1	INTERVENTO 6.14		ESPROPRI		Planimetria catastale		1:2000	
38	13.02.00.00	0419P02-13020000-EED001	E00	1	1	INTERVENTO 6.14		ESPROPRI		Elenco ditte e stima sommaria delle indennità		-	
39	14.01.00.00	0419P02-14010000-DEP001	E00	1	1	INTERVENTO 6.14		COMPUTI E STIME		Elenco prezzi		-	
40	14.02.00.00	0419P02-14020000-DCM001	E00	1	1	INTERVENTO 6.14		COMPUTI E STIME		Stima sommaria delle opere		-	
41	14.03.00.00	0419P02-14030000-DQE001	E00	1	1	INTERVENTO 6.14		COMPUTI E STIME		Quadro economico		-	