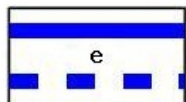


# Individuazione dei principali itinerari in Provincia di Rovigo idonei al transito di veicoli eccezionali o in condizioni di eccezionalità (art. 10 c.d.s.).

Direzione OVEST-EST per collegamento da Regione Lombardia (Prov. di MN) con scalo portuale di Chioggia (Prov. di VE) e viceversa.

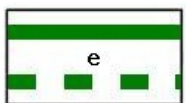
## 1° Itinerario



### MELARA - CAVARZERE direzione Rovigo

Da disinnesto rotatoria su **SS 12** in Ostiglia (Prov. di MN), ad innesto **SR 482** in Comune di Melara (Prov. di RO);  
Da disinnesto **SR 482** ad innesto **SR 47 (Eridania)** in Comune di Castelmasa;  
Da disinnesto **SR 47 (Eridania)** ad innesto **SR 6 (Eridania)** in Comune di Ficarolo;  
Da disinnesto **SR 6 (Eridania)** ad innesto **SS 16 (Adriatica)** in frazione di S.Maria Maddalena nel Comune di Occhiobello;  
Tratto A.N.A.S. (S.S. 16);  
Da disinnesto **SS 16 (Adriatica)** ad innesto **SC via Tre Martiri** a Rovigo;  
Da disinnesto **SC via Tre Martiri** ad innesto con **SR 443** in comune di Rovigo;  
Da disinnesto **SR 443** ad innesto **SC via E. Filiberto – via Mons. Pozzato** in Comune di Adria;  
Da disinnesto **SC via E. Filiberto – via Mons. Pozzato** ad innesto con **SR 516 (Piovese)** in Comune di Adria;  
Da innesto **SR 516 (Piovese)** in Prov. di Rovigo a prosecuzione **SR 516 (Piovese)** in Prov. di Venezia.

## 2° Itinerario



### MELARA - CAVARZERE direzione Bottrighe ( Adria )


Da disinnesto rotatoria su **SS 12** in Ostiglia (Prov. di MN) ad innesto **SR 482** in Comune di Melara (Prov. di RO);  
Da disinnesto **SR 482** ad innesto **SR 47 (Eridania)** in Comune di Castelmasa;  
Da disinnesto **SR 47 (Eridania)** ad innesto **SR 6 (Eridania)** in Comune di Ficarolo;  
Da disinnesto **SR 6 (Eridania)** ad innesto **SS 16 (Adriatica)** in frazione di S.Maria Maddalena nel Comune di Occhiobello;  
Tratto A.N.A.S. (S.S. 16);  
Da disinnesto **SS 16 (Adriatica)** ad innesto **SP 33 (Eridania orientale)** in Comune di Polesella;  
Da disinnesto **SP 33 (Eridania Orientale)** ad innesto **ex SS 495 (di Codigoro)** ora **S.C. Via Chieppara** in località Curicchi in Comune di Adria;  
Da disinnesto **S.C. Via Chieppara** ad innesto in rotatoria con **S.C. Via Parco del Delta** in Comune di Adria;  
Da disinnesto **S.C. Via Parco del Delta** ad innesto con **S.C. Via Mons. Pozzato** in Comune di Adria;  
Da disinnesto **S.C. Via Mons. Pozzato** ad innesto cèon **SR 516 (Piovese)** ancora denominata **via Mons. Pozzato**, verso il Comune di Cavarzere nella Provincia di Venezia.

## Varianti:



### **Collegamento da o per Regione Lombardia:**

Da disinnesto **SP 34bis** in Comune di Sermide (MN) ad innesto **SP 43 (Ponte sul Po)** in comune di Castelnuovo Bariano;  
Da disinnesto **SP 43** ad innesto **SR 482** in Comune di Castelnuovo Bariano.

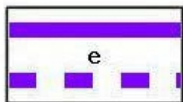


***Collegamento da o per Regione Emilia Romagna:***

Da disinnesto SP 18 in località Stellata del Comune di Bondeno (FE) ad innesto **SP 86 (Ponte sul Po)** in comune di Ficarolo;

Da disinnesto **SP86** a innesto **SR 6 (Eridania)** in Comune di Ficarolo.

**3° Itinerario**



**ARIANO - ADRIA**

Da confine con Comune di Mesola (Prov. di Ferrara) dal ponte sul Po di Goro sulla **SS 309 (Romea)**, ad innesto con **SP 38** in Comune di Taglio di Po (Prov. di RO) e in direzione abitato del medesimo comune;

Da disinnesto **SP 38** ad innesto **SP 7** in Comune di Taglio di Po;

Da disinnesto **SP 7** in abitato di Taglio di Po ad innesto **SP 46** in Comune di Taglio di Po, direzione Corbola;

Da disinnesto **SP 46** ad innesto **SR 495** in Comune di Corbola, direzione Adria;

Da disinnesto **SR 495** ad innesto **ex SS 495 (di Codigoro)** ora **S.C. Via Chieppara** in Comune di Adria  
(Collegamento ad **Itinerario n° 2** direzione Prov di Venezia o in direzione Prov. Ferrara e Mantova).