






COMUNE DI SALZANO
Foglio 5

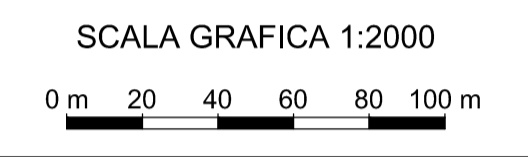
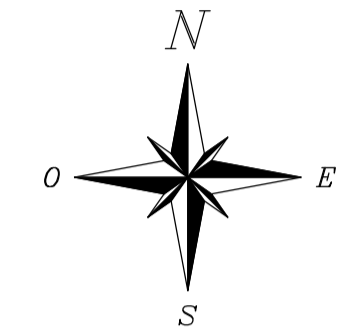
COMUNE DI SALZANO
Foglio 6

COMUNE DI SALZANO
Foglio 13



LEGENDA

-  AREA DA ESPROPRIARE
-  AREA DI OCCUPAZIONE TEMPORANEA
-  AREA PER SERVITU' IMPOSTA
-  AREA DA TRASFERIRE O DA CONVENZIONARE SENZA INDENNIZZO
-  NUMERO DI RIFERIMENTO ELENCO DITTE



REGIONE DEL VENETO

AREA TUTELA E SVILUPPO DEL TERRITORIO - DIREZIONE INFRASTRUTTURE TRASPORTI E LOGISTICA
UO INFRASTRUTTURE STRADE E CONCESSIONI

RESPONSABILE DEL PROCEDIMENTO
Ing. Marco d'Elia

SISTEMA FERROVIARIO METROPOLITANO REGIONALE
S. F. M. R.
(Atto del 06/12/2016)

LINEA MESTRE-CASTELFRANCO
ELIMINAZIONE DEL P.L. AL Km 10+212
SALZANO - Via Borgo Valentini

PROGETTO DI FATTIBILITA' TECNICA ED ECONOMICA

INTERVENTO 6.14

ESPROPRI

Planimetria catastale

N° ELABORATO

13.01.00.00

SCALA

1:2000

NOME FILE

0419P02-13010000-EE001_E00

Revisione	Descrizione	Data	Redatto	Verificato	Approvato
E00	Emissione	31/07/2017	F. Lorenzin	Q.T. Thai Hyrth	S. Flora

COMMESSA	DOCUMENTO	REV.	TAVOLA
0419P02	E EC 001	E00	1 di 1

Il Direttore Tecnico
Ing. Stefano Susani

Il Responsabile dell'integrazione
fra le prestazioni specialistiche
Ing. Silvano Flora

Il Progettista
Ing. Roberto Zanon



Via Squero, 12 - 35043 Monselice (PD)

