




**P.A.T.I. DELLA LESSINIA CENTRALE**  
**COMUNE DI BOSCO CHIESANUOVA**  
**COMUNE DI CERRO VERONESE**  
 PROVINCIA DI VERONA

**P.A.T.I.**

Elaborato



Scala



# Relazione del Quadro Conoscitivo e Banca Dati

**PROGETTISTI**

**ARCH. DANIEL MANTOVANI**  
**ARCH. SERGIO MACCACARO**

arch. Stefano Feriotti  
 geom. Marco Maccacaro  
 arch. Andrea Mantovani

**SPECIALISTI**

dott. Gino Benincà  
 Valutazione Ambientale Strategica - Analisi Agronomica e VInCA

dott. Dario Gaspari  
 Analisi Geologiche - Valutazione Compatibilità Idraulica

pian. terr. Katia Brunelli  
 Quadro Conoscitivo e Coordinamento Informatico



Comune di Bosco Chiesanuova	Comune di Cerro Veronese
Sindaco	Sindaco
<u>dott. Luca Saccardi</u>	<u>dott. Luca Scala</u>
Ufficio di Piano	UTC
<u>ing. Giovanni Campo</u>	<u>arch. Anna Chiara Sommacampagna</u>
Progettista	Progettista
<u>arch. Daniel Mantovani</u>	<u>arch. Sergio Maccacaro</u>
<b>REGIONE VENETO</b>	
Direzione Urbanistica	

Indice.....	1
Contenuti del DVD.....	2
Periodo temporale in cui si è svolto il lavoro.....	3
Aggiornamento della CTRN.....	4
Aggiornamento confini amministrativi.....	5
Specifiche utilizzate per la creazione delle banche dati delle matrici del Q.C.....	6
Integrazioni della codifica della banca dati di b_progetto.....	11

## PATI DELLA LESSINIA CENTRALE (0008)

Comuni di :

Bosco Chiesanuova

Cerro Veronese

Il DVD, con etichetta 023011\_2010\_12\_09, contiene tutto il materiale informatizzato del Quadro Conoscitivo del Piano di Assetto del Territorio Intercomunale dei Comuni di Bosco Chiesanuova e Cerro Veronese, contenuto in una cartella denominata "PATI\_dellaLessiniaCentrale". La predetta cartella contiene a sua volta:

- n.1 cartella denominata: "a\_Cartografia";
- n.1 cartella denominata: "b\_Progetto";
- n.1 cartella denominata: "c\_QuadroConoscitivo";
- n.1 cartella denominata: "d\_RelazioniElaborati";
- n.1 file "SintesiClassi\_C.xls".

Il Quadro Conoscitivo è stato redatto secondo gli Atti di Indirizzo ai sensi della Delibera della Giunta Regionale n. 3811 del 9 dicembre 2009.

Il Quadro Conoscitivo regionale di riferimento è stato consegnato dall'Unità di Progetto per il Sistema Informativo Territoriale e la Cartografia in data 30 aprile 2010, protocollo 241378/57.00/11.00 identificato con QC\_20103004.

*- All'interno della cartella*

*"PATI\_dellaLessiniaCentrale\d\_RelazioniElaborati\d05\_RelazioneIdraulica" è stato aggiunto il file "ParereValutazioneCompatibilitaIdraulica.pdf" relativo al parere di Compatibilità Idraulica acquisito nel mese di agosto 2010.*

*- All'interno della cartella*

*"PATI\_dellaLessiniaCentrale\d\_RelazioniElaborati\d06\_RapportoAmbientale\VInCA" è stato aggiunto il file "ParereVInCA.pdf" e "ParereParco.pdf" relativo al parere di Incidenza ambientale acquisiti nei mese di agosto e settembre 2010.*

*- All'interno della cartella*

*“PATI\_dellaLessiniaCentrale\d\_RelazioniElaborati\d03\_RelazioneGeologica” è stato aggiunto il file “ParereGeologico.pdf” relativo al parere della Direzione Geologia ed Attività Estrattive acquisito nel mese di agosto 2010.*

## **PERIODO TEMPORALE IN CUI SI È SVOLTO IL LAVORO I**

L'inizio delle attività: agosto 2007

Fine delle attività: novembre 2010

## **AGGIORNAMENTO DELLA CTRN - a cura dell'arch. Daniel Mantovani**

---

Per l'aggiornamento della CTRN si è utilizzata la soluzione "A" Completa, come da Allegato C della Legge Regionale 23 aprile 2004, n. 11, art. 50, 1° comma, lettera a) – sezione quarta: Specifiche tecniche per la formazione e l'aggiornamento delle banche dati nonché per la redazione degli strumenti urbanistici generali su carta tecnica regionale e per l'aggiornamento della relativa base cartografica da parte dei comuni.

Le classi di oggetti aggiornati sono quelle dei fabbricati, della viabilità e dell'idrografia, utilizzando le geometrie proprie delle classi stesse (areali per i fabbricati, lineari per idrografia e viabilità). Inoltre è stata aggiornata la classe relativa alle aree dei limiti amministrativi (limamm\_a).

Classi aggiornate:

cam\_fabb

ele\_div

fabbr\_l

fabbric

idrogr\_a

idrogr\_al

idrograf

limamm\_a

vegetaz

viabilit

In particolare si è provveduto all'aggiornamento sulla base delle Ortofoto CGR 2006/2007 fornite dalle amministrazioni, per poi procedere con le pratiche edilizie e con i progetti di opere pubbliche fino alla data del 31 dicembre 2009.

Sono stati sempre compilati e aggiornati i campi:

DATA\_CRE

DATA\_MOD

TIPO\_MOD

ORIGINE

LIVCOD

DESCRIZIONE

## **AGGIORNAMENTO CONFINI AMMINISTRATIVI - arch. Daniel Mantovani**

---

Nel dettaglio la rettifica del confine ha comportato in generale un miglioramento dei limiti, curando l'effettivo appoggio agli elementi cartografici presenti sui file della CTRN (appoggiando dove possibile il limite ad elementi naturali e cartografici già graficizzati, quali segni colturali, fili di corsi d'acqua, muri, mezzerie delle strade e dei corsi d'acqua) e nello specifico una correzione effettiva quando in palese discordanza rispetto ai limiti catastali stessi. La cartografia catastale a disposizione è stata quella digitalizzata, georeferenziata e collaudata dall'Agenzia del Territorio. Ovviamente tali limiti catastali non sono stati meramente riportati, ma necessariamente interpretati e trasportati a livello geografico, pur nella consapevolezza della discordanza di supporto tra la cartografia catastale e la CTRN.

Sulla base di questa metodologia in gennaio 2008 è stata consegnata la versione proposta agli UTC da inviare ai comuni confinanti. Con i comuni di Roverè Veronese, Selva di Progno ed Erbezzo è stato concordato un tracciato. Il comune di Grezzana non ha concordato un tracciato comune in quanto non riteneva opportuno modificare il loro confine.

Il Comune di Bosco Chiesanuova confina a nord con la Provincia di Trento pertanto non rientra nelle competenze di livello comunale provvedere ad un accordo sui confini geografici amministrativi e per questo motivo si rimanda agli Enti di livello superiore (Provincia e/o Regione)

In PATI\_dellaLessiniaCentrale/d\_RelazioniElaborati/d10\_LimitiAmministrativi sono state inserite le documentazioni attestanti gli accordi in formato PDF mentre gli originali sono agli atti dell'UTC.

## SPECIFICHE UTILIZZATE PER LA CREAZIONE DELLE BANCHE DATI DELLE MATRICI DEL QUADRO CONOSCITIVO

---

### GRUPPO C – QUADRO CONOSCITIVO

#### **ERRORI GEOMETRICI - a cura dell'arch. Daniel Mantovani**

Vi sono delle sovrapposizioni tra i tematismi c1104061\_Zone, b0105031\_Viabilita, b0105041\_Idrografia, quali ad esempio aree a parcheggio (c1104061\_Zone) con piazze o piazzali riconosciuti come viabilità comunale (b0105031\_Viabilita), pertanto non si è tenuto di procedere alla correzione durante la digitalizzazione delle aree del **PRG Vigente**.

#### **INFORMAZIONI RELATIVE ALLA BANCA DATI AGRONOMICA - a cura del dott. agr. Gino Benincà**

Alcuni shp, di competenza del Comune non sono stati inseriti nel Quadro Conoscitivo per una serie di motivazioni che riportiamo di seguito:

*oggetto: c0509010\_NumeroSitiContami*

Dati non disponibili per il territorio comunale

*oggetto: c0510011\_CaratteristSuoli*

Dati non disponibili per il territorio comunale

*oggetto: c0601011\_SistemiEcorelazio*

Dati non disponibili per il territorio comunale

*oggetto: c0601023\_SpecieFloraFauna*

Dati non disponibili per il territorio comunale

*c0602010\_IndPressioneAntra*

Dati non disponibili per il territorio comunale

*c0603010\_IndStorieVilla*

Dati non disponibili per il territorio comunale

*oggetto: c0605031\_PianoRiordino*

Dati non disponibili per il territorio comunale

*Oggetto: c0701011\_CompStoricheA*

Elemento non presente sul territorio comunale

*oggetto: c0701012\_CompStoricheL*



Elemento non presente sul territorio comunale

*oggetto: c0702011\_RelazSettProdutt*

Elemento non presente sul territorio comunale

*c0704026\_UnitàdiPaesaggio*

Elemento non presente sul territorio comunale

*oggetto: c0704011\_PaesaggioA*

Elemento non presente sul territorio comunale

*oggetto: c0704012\_PaesaggioL*

Elemento non presente sul territorio comunale

*oggetto: c0704013\_PaesaggioP*

Elemento non presente sul territorio comunale

*oggetto: c1016161\_StrutProduttive*

Elemento non presente sul territorio comunale

#### **INFORMAZIONI RELATIVE ALLA BANCA DATI GEOLOGICA – a cura del geol. Dario Gaspari**

Alcuni shp, di competenza del Comune non sono stati inseriti nel Quadro Conoscitivo per una serie di

motivazioni che riportiamo di seguito:

*oggetto: c0501013\_CartaLitologicaP*

Elemento non presente sul territorio comunale

*oggetto: c0502171\_Vulnerabldrogeol*

Elemento non presente sul territorio comunale

#### **INFORMAZIONI RELATIVE ALLA BANCA DATI URBANISTICA - a cura dell'arch. Daniel Mantovani**

Alcuni materiali hanno necessità di alcune precisazioni.

*oggetto: c1104020\_PRGC Vigente*

All'interno della cartella c1104020\_PRGCVigente, sono stati archiviati i materiali in formato PDF, JPG e DOC, relativi ai Piani Regolatori Generali Vigenti comprese le relative Norme Tecniche di Attuazione dei due comuni suddividendoli in due cartelle "023011" e "023026" (Bosco Chiesanuova e Cerro Veronese).

oggetto: c1104061\_Zone

Feature-class: c1104061_Zone				
Nome	Descrizione & Dominio	Tipo Dato	Dimensioni	
ID_Zona	1° campo: chiave primaria	TESTO	17	
cod_ISTAT	2° campo (ausiliario) - Codice ISTAT del Comune	TESTO	6	
Sub_1	3° campo (ausiliario) - Codice Zona: corrisponde all'ambito di Zona territoriale. Si può anche definire come Classe tipologica principale	TESTO	2	
	cod			<b>Tipo Zona o Ambito</b>
	11			A (Centro Storico o Nucleo di Antica Formazione)
	12			B (Zona Residenziale di Completamento)
	13			C (Zona Residenziale di Espansione, o non urbanizzata)
	14			D (Zona per Attività Economiche)
	15			E (Zona Agricola)
	16			F (Zona per Servizi)
	17			"Zone bianche"
	24			Verde Privato
	25			Piste da Sci e Loro Intorni (Demanio sciabile)
	Sub_2			31
32		Ambiti di esercizio di Concessione Mineraria		
61		Zone perequate		
Sub_2	4° campo (ausiliario) - primo ordine di suddivisione tipologica dell'Area (Classe) di appartenenza.	TESTO	2	
Sub_3	5° campo (ausiliario) - secondo ordine di suddivisione tipologica dell'Area (Classe) di appartenenza.	TESTO	2	
Sub_4	6° campo (ausiliario) - terzo ordine di suddivisione tipologica dell'Area (Classe) di appartenenza.	TESTO	2	
UMS	7° campo (ausiliario) - numerava univocamente le unità di partizione entro una stessa Classe di Area o Sub-area	TESTO	3	
Attuazione	8° campo – Indica se l'area è stata attuata o meno. Vale solo per le zone C2, D, F	TESTO	1	
	0			Dato non pertinente
	1			Non attuato
	2			Attuato

Il campo "Attuazione" previsto dagli Atti di Indirizzo è stato compilato tenendo conto

delle seguenti indicazioni:

- dato "NULL" si riferisce a tutte le zone con l'esclusione di C2, D, F;
- dato "0" si riferisce alle sole zone F esistenti ma non di proprietà comunale (Provincia ed Enti Pubblici)
- dato "1" si riferisce alle zone C2, D ed F non attuate da strumenti urbanistici con l'aggiunta delle zone F previste dal PRG Vigente ma di proprietà privata
- dato "2" si riferisce a tutte le zone C2, D ed F attuate da strumenti urbanistici con l'aggiunta delle zone F previste dal PRG Vigente e di proprietà comunale

Tale metodologia è servita per determinare il dimensionamento delle aree a standard esistenti e realizzate al fine di ottenere un dato preciso da utilizzare all'interno della pianificazione e programmazione del PATI.

Viene aggiunto il seguente campo finalizzato alla strutturazione del SIT Comunale

ZTO	9° campo – identifica il tipo di Zona come definita nelle Norme Tecniche del P.R.G.	TESTO	100
-----	---	-------	-----

Vengono inseriti all'interno del Sub\_2 nuove codifiche in riferimento alla tabella 1.1 in riferimento alle aree a servizi:

63            Zone ad edifici monumentali e parchi vincolati privati

Alcuni shp, di competenza del Comune non sono stati inseriti nel Quadro Conoscitivo per una serie di motivazioni che riportiamo di seguito:

*oggetto: c0106010\_AnagrafeFabbricat*

I Comuni non si sono ancora attivati per la realizzazione della Banca Dati.

*oggetto: c0107012\_ReteViariaComunal*

I Comuni non si sono ancora attivati per la realizzazione della Banca Dati.

*oggetto: c0108013\_CiviciComunal*

I Comuni non si sono ancora attivati per la realizzazione della Banca Dati.

*oggetto: c0804010\_CatastoNapoleonic*

Materiale non riproducibile.

*oggetto: c0804020\_CatastoAustriaco*

Materiale non riproducibile.

*oggetto: c0804030\_CatastoAustroital*

Materiale non riproducibile.

*oggetto: c1104030\_PUT*

Materiale non realizzato dal Comune

*oggetto: c1104040\_PianoIlluminazPub*

Materiale non realizzato dal Comune

**MATERIALI A CURA DEL COMUNE NON PRESENTI NELLA BANCA DATI C  
QUADRO CONOSCITIVO - a cura dell'arch. Daniel Mantovani**

Alcuni shp, di competenza del Comune non sono stati inseriti nel Quadro Conoscitivo per una serie di motivazioni che riportiamo di seguito:

*oggetto: c0409030\_VolScarCivIndFog*

Non disponibile presso le strutture comunali.

*oggetto: c0409040\_PerditaReteAcqued*

Non disponibile presso le strutture comunali.

*oggetto: c0409050\_PopConnFognature*

Non disponibile presso le strutture comunali.

*oggetto: c0409060\_PopConnAcquedotto*

Non disponibile presso le strutture comunali.

*oggetto: c0409070\_IndConformAcquePt*

Non disponibile presso le strutture comunali.

*oggetto: c1013070\_EstReteTPL*

Dati non disponibili per il territorio comunale

*oggetto: c1013080\_EstPisteCiclabili*

Dati non disponibili per il territorio comunale

*oggetto: c1013090\_EstZTL*

Elemento non presente sul territorio comunale

*oggetto: c1020020\_PerPopTeleriscald*

Materiale non disponibile.

*oggetto: c1102171\_VinDesAgroSilvPas*

Elemento non presente sul territorio comunale

*oggetto: c1102191\_VinAgrSilPasRegol*

Elemento non presente sul territorio comunale

**INTEGRAZIONI DELLA CODIFICA DELLE BANCHE DATI DI B\_PROGETTO**

**GRUPPO B – PROGETTO - a cura dell'arch. Daniel Mantovani**

**TEMA: b0101 Vincoli - a cura dell'arch. Daniel Mantovani**

*classe: b0105021 Fasce di Rispetto*

Nome	Descrizione & Dominio	Tipo Dato	Dimensioni
ID_Rispett	1° campo: chiave primaria	TESTO	11
Cod_ISTAT	2° campo (ausiliario) - Codice ISTAT del Comune	TESTO	6
TipoRisp	3° campo (ausiliario) - Descrive la tipologia del rispetto come da elenco seguente: Cod. TipoRisp	TESTO	2
	01 Rispetto cimiteriale (R.D. 1265 del 1934)		
	02 Rispetto stradale (D.L. 30.04.1992, n. 285 – Circolare n. 6 del 23/06/1998 L.R. 21/98)		
	03 Rispetto idraulico (R.D. 8.05.1904, n. 368 e R.D. 25.07.1904, n.523)		
	04 Servitù militare (DM 17.12.1979, n. 780 – L. 24.12.1976, n. 898)		
	05 Servitù tecnologica		
	06 Rispetto Depuratori		
	07 Rispetto Allevamenti zootecnici intensivi (Atti d'Indirizzo lett.d) in vigore dal 23/10/2005) <sup>(1)</sup>		
	08 Rispetto Aree a rischio di incidente rilevante (DM 9.5.2001 – D.Lgs. 334/99)		
	09 Rispetto discariche (L.R. 3/2000)		
	10 Rispetto cave (L.R. 44/82)		
	11 Rispetto ferroviario (Art. 49. DPR 11 luglio 1980, n. 753)		
	12 Rispetto aeroporti (D.M. 31 ottobre 1977)		
	13 Rispetto gasdotti/oleodotti		
	14 Rispetto elettrodotti (L.R. 27/93)		
	15 Salvaguardia pozzi di rilievo idropotabile (D.L. 11/05/1999, n.152 e Piano di Risanamento delle Acque (Del. Cons. Reg. 1/09/1989 n. 962), e idrotermale (L.R. 10/10/1989 n.40)		
	16 Rispetto impianti di comunicazione/elettronica ad uso pubblico		
N_AreaR	4° campo (ausiliario) - Campo contatore valido per singola tipologia di fascia di rispetto	TESTO	3

Viene aggiunto un campo finalizzato alla strutturazione del SIT Comunale

Visibile	5° campo: Graficizzato o meno nella Tav. 1 dei	TESTO	2
----------	--	-------	---

	Vincoli e della Pianificazione Territoriale			
	SI	Quando viene graficizzato		
	NO	Quando non viene graficizzato		

Inoltre si precisa che i codici 04 – 14 e 15 non vengono bucati sulla fonte vincolo relativa.

classe: b0105041 Idrografia

Feature-class: b0105041_Idrografia (area)				
Nome	Descrizione & Dominio		Tipo Dato	Dimensioni
ID_Idro	1° campo: chiave primaria		TESTO	10
Cod_ISTAT	2° campo (ausiliario) - Codice ISTAT del Comune		TESTO	6
N_Idro	3° campo (ausiliario) - Numerazione in serie progressiva di corsi d'acqua (ad ogni corso d'acqua un codice)		TESTO	2
N_Tratta	4° campo (ausiliario) numerazione progressiva dei tratti componenti lo stesso corso d'acqua; la suddivisione va fatta per esempio su tratti di fiume che cambiano tipologia		TESTO	2
Tipoldro	5° campo - Descrive la tipologia di corso d'acqua come da elenco seguente		TESTO	2
	Cod.	Tipoldro		
	01	Corso acqua arginato		
	02	Corso acqua non arginato		
	03	Corso acqua tombinato		
	04	Altro (lago, laguna, costa marina,....)		
Nome	6° nome del corso d'acqua leggibile nella cartografia tecnica e catastale		TESTO	100
TipoLimite	7° campo – Tipo di limite per la costruzione degli oggetti e per la definizione delle fasce di rispetto da inserire nella classe b0105021, TipoRisp=17:		TESTO	2
	01	ciglio dei fiumi, torrenti e canali, compresi nei territori classificati montani		
	02	unghia esterna dell'argine principale dei fiumi, torrenti, canali arginati e canali navigabili nei territori non classificati montani		
	03	limite demaniale dei laghi naturali o artificiali		
	04	limite demaniale dei fiumi, delle loro golene, torrenti e canali non arginati, nei territori non montani		
	05	piede esterno degli argini maestri, e limite esterno della zona golenale del fiume Po		
	06	limite demaniale della spiaggia per le coste marine		

Accertam	8° campo: situazione di accertamento limite del corpo idrografico		TESTO	2
	01	Limite accertato		
	02	Limite in via di accertamento		

Viene aggiunto un campo finalizzato alla strutturazione del SIT Comunale

Name	8° campo – identifica il codice della Regione con riferimento al BUR n. 69 del 31 luglio 2001	TESTO	100
------	---	-------	-----

*classe: b0106011 VincoliAggiunti (aree)*

Viene inoltre compilato lo shp b0106011\_VincoliAggA per inserire i suoli percorsi dal fuoco.

Nome	Descrizione & Dominio	Tipo Dato	Dimensioni
ID_VincAgg	1° campo: chiave primaria	TESTO	11
Cod_ISTAT	2° campo (ausiliario) - Codice ISTAT del Comune	TESTO	6
Cod_Vinc	3° campo (ausiliario) – codice della tipologia di vincolo:	TESTO	2
	Cod. TipoRisp		
	01 Soprassuoli percorsi dal fuoco		
N_Vinc	4° campo (ausiliario) – numerazione progressiva per la tipologia di vincolo (Cod_Vinc)	TESTO	3
Desc_Vinc	5° campo – replica la voce corrispondente riportata in legenda nella tavola di progetto (Tav. 1 - Vincoli)	TESTO	100
Tema	6° campo – codice del tema di riferimento dell'oggetto	TESTO	27
Classe	7° campo – codice della classe di riferimento dell'oggetto	TESTO	26
NotaDescr	8° campo – descrizione del vincolo e degli eventuali riferimenti normativi	TESTO	255

**TEMA: b0201 Invarianti - a cura dell'arch. Daniel Mantovani**

*classe: b0201013 Invarianti di natura geologica (punti)*

Nome	Descrizione & Dominio	Tipo Dato	Dimensioni
ID_INVGEO	1° campo: chiave primaria	TESTO	10
Cod_ISTAT	2° campo (ausiliario) - Codice ISTAT del Comune	TESTO	6
N_Geo	3° campo (ausiliario) - Campo contatore.	TESTO	4
TipInvgeo	4° campo (non ausiliario ma obbligatorio) - definizione del tipo di invariante geologica con riferimento alle codifiche del campo TIPO/CODICE del documento della Direzione Geologia: grafie_quadroconoscitivoPAT_tab.xls	TESTO	10

Vengono aggiunti dei campi finalizzati alla strutturazione del SIT Comunale

LOCALITA	5° campo – località dove è ubicato il punto	TESTO	50
----------	---	-------	----

NOME_LOCAL	6° campo – nome della specifica formazione geologica	TESTO	50
------------	--	-------	----

classe: b0204011 Invarianti di natura storico-monumentale (aree)

Feature-class: b0204011_StoMonumentaleP				
Nome	Descrizione & Dominio	Tipo Dato	Dimensioni	
ID_STMON	1° campo: chiave primaria	TESTO	12	
Cod_ISTAT	2° campo (ausiliario) - Codice ISTAT del Comune	TESTO	6	
TipStMon	3° campo (ausiliario) – Tipo di invariante storico-monumentale (da compilare a cura del Comune)	TESTO	3	
	001			D.Lgs. 42/2004 - Decreto
	002			D.Lgs. 42/2004 - Art. 10
	003			D.Lgs. 42/2004 - Art. 11
N_StMon	004	D.Lgs. 42/2004 - Art. 12	TESTO	3
	4° campo (ausiliario) - Campo contatore valido per singola tipologia di invariante ambientale (TipStMon)			
NomeStMon	5° campo – Descrizione sintetica del tipo di invarianti Agricolo-produttivo (TipStMon) come da voce di legenda	TESTO	100	

Abbiamo specificato i quattro campi del TipStMon a cura del Comune pur rappresentando in tavola come voce di legenda “Patrimonio storico – monumentale”

classe: b0204012 Invarianti di natura storico-monumentale (linee)

Feature-class: b0204012_StoMonumentaleL				
Nome	Descrizione & Dominio	Tipo Dato	Dimensioni	
ID_STMON	1° campo: chiave primaria	TESTO	12	
Cod_ISTAT	2° campo (ausiliario) - Codice ISTAT del Comune	TESTO	6	
TipStMon	3° campo (ausiliario) – Tipo di invariante storico-monumentale (da compilare a cura del Comune)	TESTO	3	
	001			Cippi delimitanti confini amministrativi storici
	002			Trincee
N_StMon	003	Strade militari	TESTO	3
	4° campo (ausiliario) - Campo contatore valido per singola tipologia di invariante ambientale (TipStMon)			
NomeStMon	5° campo – Descrizione sintetica del tipo di invarianti Agricolo-produttivo (TipStMon) come da voce di legenda	TESTO	100	

Abbiamo specificato i tre campi del TipStMon a cura del Comune



## TEMA: b0301 Fragilità – a cura del geol. Dario Gaspari

Con le nuove specifiche tecniche della Regione Veneto, relative alla formazione e all'aggiornamento delle banche dati nonché per la redazione degli strumenti urbanistici generali, si è disposto di inserire due nuovi attributi nel Tema b0301 Compatibilità geologica che hanno lo scopo di definire una sottoclassificazione delle "aree a condizione".

Tali attributi sono stati denominati SubComp (5° campo) e Note (6° campo), Nell'attributo denominato "SubComp" verrà inserito un codice che si riferisce alle sottoclassi delle aree idonee a condizione e nell'attributo "Note" si inserisce un codice relativo ad una ulteriore specifica dell'esondabilità.

Essendo che le codifiche attualmente definite dalla Regione per questi attributi si riferiscono a problematiche non presenti sul territorio del PATI di Bosco Chesanuova e Cerro Veronese, è stato concordato con i tecnici degli uffici competenti di scrivere nel 5° campo (SubComp) la parola "Altro", di lasciare vuoto il 6° campo (Note) e di aggiungere un nuovo campo (7°), nominato "Descriz" in cui si deve inserire una breve descrizione che chiarisca la suddivisione fatta per le aree idonee a condizione.

*classe: b0301011 Compatibilità geologica (area)*

Feature-class: b0301011_CompatGeologica				
Nome	Descrizione & Dominio	Tipo Dato	Dimensioni	
ID_COMP	1° campo: chiave primaria	TESTO	12	
Cod_ISTAT	2° campo (ausiliario) - Codice ISTAT del Comune	TESTO	6	
TipoComp	3° campo (ausiliario) – definizione del tipo di compatibilità geologica come definito qui di seguito	TESTO	3	
	01			Area idonea
	02			Area idonea a condizioni
	03			Aree non idonea
N_AreaComp	4° campo (ausiliario) – contatore del TipoComp descritto nel campo precedente	TESTO	4	
SubComp	5° campo – sotto classificazione dell'area idonea a condizione Tabella in file esterno	TESTO	7	
Note	6° campo (facoltativo) – ulteriore specifica dell'esondabilità Tabella in file esterno	TESTO	10	

Viene aggiunto il campo finalizzato alla strutturazione del SIT Comunale

Descriz	7° campo – descrizione della suddivisione	TESTO	100
---------	---	-------	-----

	delle aree idonee a condizioni		
--	--------------------------------	--	--

classe: b0306013 Fragilità non considerate nelle specifiche e aggiunte dal comune (punto)

<b>Feature-class: b0306013_FragilitaAggP</b>			
Nome	Descrizione & Dominio	Tipo Dato	Dimensioni
ID_FraAgg	1° campo: chiave primaria	TESTO	11
Cod_ISTAT	2° campo (ausiliario) - Codice ISTAT del Comune	TESTO	6
Cod_Frasf	3° campo (ausiliario) - codice della tipologia di fragilità	TESTO	2
N_Frag	4° campo (ausiliario) – numerazione progressiva per tipologia di fragilità (Cod_Frag)	TESTO	3
	01 Sistema dell'edilizia storico e testimoniale		
	02 Patrimonio storico ed architettonico di matrice rurale		
	03 Aree di interesse storico		
	04 Aree di interesse storico, ambientale ed artistico		
	05 Sistema dell'architettura con valore storico - testimoniale Giassare di Baito		
06 Sistema dell'architettura con valore storico - testimoniale Stalle tese			
Desc-Frasf	5° campo – replica la voce corrispondente riportata in legenda nella tavola di progetto (Tav. 3 – Fragilità)	TESTO	100
Tema	6° campo – codice del tema di riferimento dell'oggetto	TESTO	27
Classe	7° campo – codice della classe di riferimento dell'oggetto	TESTO	26
NotaDescr	8° campo – descrizione della fragilità	TESTO	255

Abbiamo specificato il campo Tema con “b0303\_ZonediTutela” e il campo Classe con “b0303021\_PatrimonioStorico” a cura dei Comuni

#### **TEMA: b0401 Trasformabilità - a cura dell'arch. Daniel Mantovani**

classe: b0401011 ATO

<b>Feature-class: b0401011_ATO</b>			
Nome	Descrizione & Dominio	Tipo Dato	Dimensioni
ID_ATO	1° campo: chiave primaria	TESTO	10
Cod_ISTAT	2° campo (ausiliario) - Codice ISTAT del Comune	TESTO	6
TipoATO	3° campo (ausiliario) - indica la tipologia di ATO secondo la classificazione datane dal comune nella tabella sottostante (da compilare a cura del Comune):	TESTO	2

	Cod			
	01	ATO di matrice Ambientale Naturalistica		
	02	ATO di matrice Ambientale Paesaggistico		
	03	ATO di matrice Insediativa		
<i>N_ATO</i>	4° campo (ausiliario) - contatore per ogni singola categoria di ATO, secondo il campo TipoATO.		TESTO	2
<i>Residenz</i>	5° campo - carico insediativo aggiuntivo residenziale (mc)		NUMERO	
<i>Commerc</i>	6° campo - carico insediativo aggiuntivo commerciale (mq)		NUMERO	
<i>Direz</i>	7° campo - carico insediativo aggiuntivo direzionale (mc)		NUMERO	
<i>Prod</i>	8° campo - carico insediativo aggiuntivo produttivo (mq)		NUMERO	
<i>StandP</i>	9° campo - standard urbanistici primari mq/abitante		NUMERO	
<i>StandS</i>	10° campo - standard urbanistici secondari mq/abitante		NUMERO	
<i>AbiTeor</i>	11° campo - numero abitanti teorici		NUMERO	

Abbiamo specificato i tre campi del TipoATO a cura del Comune

*classe: b0405013 Trasformabilità non considerate nelle specifiche e aggiunte dal comune (punto)*

<b>Feature-class: b0405013_TrasformAggP</b>			
<i>Nome</i>	<i>Descrizione &amp; Dominio</i>	<i>Tipo Dato</i>	<i>Dimensioni</i>
<i>ID_TraAgg</i>	1° campo: chiave primaria	TESTO	11
<i>Cod_ISTAT</i>	2° campo (ausiliario) - Codice ISTAT del Comune	TESTO	6
<i>Cod_Trasf</i>	3° campo (ausiliario) - codice della tipologia di Trasformabilità	TESTO	2
<i>N_Trasf</i>	4° campo (ausiliario) - numerazione progressiva per tipologia di Trasformabilità (Cod_Trasf)	TESTO	3
	01 Sistema dell'architettura con valore storico - testimoniale		
	02 Sistema dell'architettura con valore storico - testimoniale Baiti di Contrada		
	03 Sistema dell'architettura con valore storico - testimoniale Baiti di malga		
	04 Sistema dell'architettura con valore storico - testimoniale Giassare commerciali		
	05 Sistema dell'architettura con valore storico - testimoniale Giassare di Baito		
	06 Sistema dell'architettura con valore storico - testimoniale Stalle tese		
<i>Desc-Trasf</i>	5° campo - replica la voce corrispondente riportata in legenda nella tavola di progetto (Tav. 4 - Trasformabilità)	TESTO	100
<i>Tema</i>	6° campo - codice del tema di riferimento	TESTO	27

	dell'oggetto		
Classe	7° campo – codice della classe di riferimento dell'oggetto	TESTO	26
NotaDescr	8° campo –descrizione della trasformabilità	TESTO	255

Abbiamo specificato il campo Tema con “b0403Valorietutele culturali” e il campo Classe con “b0403091\_ArchiStorMonument” a cura dei Comuni

**MATERIALI A CURA DEL COMUNE NON PRESENTI NELLA BANCA DATI B PROGETTO - a cura dell'arch. Daniel Mantovani**

Alcuni shp, di competenza del Comune non sono stati inseriti nel Quadro Conoscitivo per una serie di motivazioni che riportiamo di seguito:

*oggetto: b0103021\_PianiAreaSettore*

Elemento non presente sul territorio comunale

*oggetto: b0103031\_AgroCenturiato*

Elemento non presente sul territorio comunale

*oggetto: b0103042\_StradeRomane*

Elemento non presente sul territorio comunale

*oggetto: b0103061\_VincoloBonifica*

Elemento non presente sul territorio comunale

*oggetto: b0103071\_AttFasciaRicarica*

Elemento non presente sul territorio comunale

*oggetto: b0103081\_PTCPA*

Dati non disponibili per il territorio comunale

*oggetto: b0103082\_PTCOL*

Dati non disponibili per il territorio comunale

*oggetto: b0103083\_PTCPP*

Dati non disponibili per il territorio comunale

*oggetto: b0103091\_PTRCA*

Dati non disponibili per il territorio comunale

*oggetto: b0103092\_PTRCL*

Dati non disponibili per il territorio comunale

*oggetto: b0103093\_PTRCP*

Dati non disponibili per il territorio comunale

*oggetto: b0106012\_VincoliAggL*

Elemento non presente sul territorio comunale

*oggetto: b0106013\_VincoliAggP*  
Elemento non presente sul territorio comunale

*oggetto: b0201021\_GeositiA*  
Elemento non presente sul territorio comunale

*oggetto: b0201022\_GeositiL*  
Elemento non presente sul territorio comunale

*oggetto: b0201023\_GeositiP*  
Elemento non presente sul territorio comunale

*oggetto: b0202011\_PaesaggioA*  
Elemento non presente sul territorio comunale

*oggetto: b0202012\_PaesaggioL*  
Elemento non presente sul territorio comunale

*oggetto: b0203012\_AmbienteL*  
Elemento non presente sul territorio comunale

*oggetto: b0203013\_AmbienteP*  
Elemento non presente sul territorio comunale

*oggetto: b0204013\_StoMonumentaleP*  
Elemento non presente sul territorio comunale

*oggetto: b0206011\_InvariantiAggA*  
Elemento non presente sul territorio comunale

*oggetto: b0206012\_InvariantiAggL*  
Elemento non presente sul territorio comunale

*oggetto: b0206013\_InvariantiAggP*  
Elemento non presente sul territorio comunale

*oggetto: b0301021\_Sismica*  
Elemento non presente sul territorio comunale

*oggetto: b0304011\_AgricDeb*  
Elemento non presente sul territorio comunale

*oggetto: b0305011\_AgricFrag*  
Elemento non presente sul territorio comunale

*oggetto: b0306011\_FragilitaAggA*  
Elemento non presente sul territorio comunale

*oggetto: b0306012\_FragilitaAggL*  
Elemento non presente sul territorio comunale

*oggetto: b0402061\_LimitiFisiciNuovaEdi*

Elemento non presente sul territorio comunale

*oggetto: b0402101\_ProgrammiComple*

Elemento non presente sul territorio comunale

*oggetto: b0403011\_TutelaRiquaValor*

Elemento non presente sul territorio comunale

*oggetto: b0403021\_VilleVenete*

Elemento non presente sul territorio comunale

*oggetto: b0403031\_EdificioVincolato*

Elemento non presente sul territorio comunale

*oggetto: b0403041\_PertinenzaTutelat*

*oggetto: b0404022\_ValoriTuteleNatuL*

Elemento non presente sul territorio comunale

*oggetto: b0405011\_TrasformAggA*

Elemento non presente sul territorio comunale

*oggetto: b0405012\_TrasformAggL*

Elemento non presente sul territorio comunale

#### **ANOMALIE DELLA BANCA DATI - a cura dell'arch. Daniel Mantovani**

Specifichiamo la presenza delle seguenti sovrapposizioni:

- n. 2 sovrapposizioni tra c1104061\_Zone e b0105031\_Viabilita corrispondenti alle due piazze del Capoluogo di Bosco Chiesanuova;
- n. 57 sovrapposizioni tra b0105031\_Viabilita e b0105041\_Idrografia.