SCAVI E BONIFICHE	
STERRO	0.262 mq
SCOTICO	14.343 m
SCAVO A GRADONI	3.588 mq
RILEVATI	
RILEVATO	34.305 mq
SOVRASTRUTTURA STRADALE	
BALLAST	4.499 mq
SUBBALLAST	11.746 m
SUPER COMPATTATO	11.746 m

SEZIONE N. : 383
QT. PROGETTO : 49.203
DIST.PROG. : 11333.132

SEZIONE N. : 1327
QT. PROGETTO : 49.104
DIST.PROG. : 31475.000
DIST.PREC. : 25.000
DIST.SUCC. : 25.000

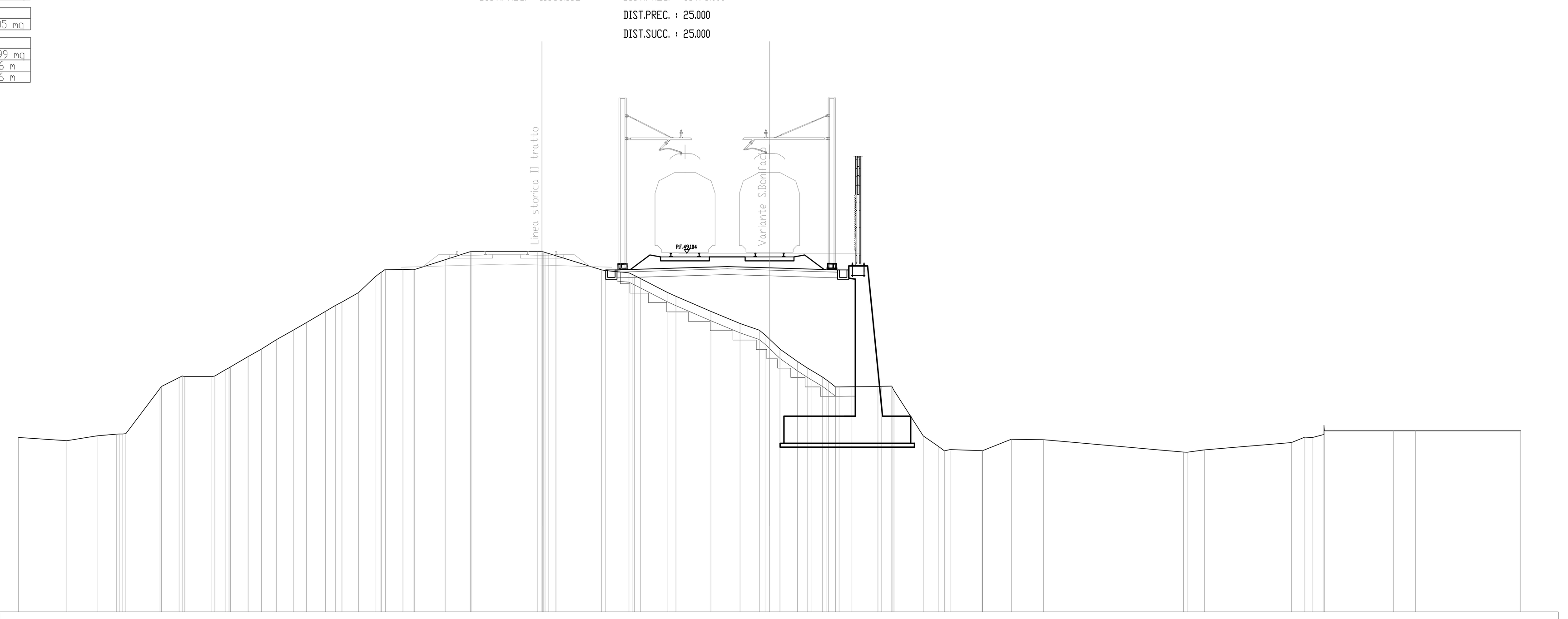

SCALA 1:200

QT.RIF. 30.000

QUOTE TERRENO	39.29 39.12 39.38 39.46 39.49 41.91 42.00 42.48 42.53 42.53 42.91 43.05 43.60 44.00 44.50 45.00 45.41 46.00 46.31 46.50 47.00 47.84 48.25 48.24 48.23 48.23 48.75 49.18 49.18 49.18 49.08 48.97 48.21 48.18 48.06 47.76 47.00 46.80 46.00 45.36 45.00 44.53 44.00 43.34 43.00 42.51 41.98 41.99 42.00 42.02 41.80 39.37 38.82 38.64 38.58 38.59 39.20 39.17 38.51 38.50 38.63 39.02 39.31 39.45 39.64 39.64 39.64 39.64
DIST.PARZIALI TERRENO	2.59 1.65 0.99 1.82 0.94 1.44 0.59 0.94 0.71 0.80 0.89 0.71 1.01 0.53 0.35 0.88 0.88 0.93 0.54 1.64 1.34 3.56 0.38 2.44 1.26 0.32 1.46 0.43 1.86 1.55 1.02 0.36 0.56 0.93 0.51 0.55 0.38 0.63 1.43 0.53 1.56 0.80 0.33 1.71 1.52 1.72 7.45 0.92 4.63 0.72 0.39 0.62 3.68 1.18 5.60
QUOTE PROGETTO	47.79 47.97 47.90 47.79 47.79 47.79 41.99 41.99 38.63
DIST.PARZIALI PROGETTO	5.87 2.25 3.62 0.60 0.70 8.70 2.00 5.04
SUBBALLAST	48.09 48.21 48.34 48.39 48.34 48.32 48.21 48.09

SCAVI E BONIFICHE	
STERRO	0.079 mq
SCOTICO	30.998 m
SCAVO A GRADONI	4.977 mq
RILEVATI	
RILEVATO	99.137 mq
TERRENO VEGETALE	18.737 m
SOVRASTRUTTURA STRADALE	
BALLAST	4.499 mq
SUBBALLAST	11.746 m
SUPER COMPATTATO	11.746 m

SEZIONE N. : 386
QT. PROGETTO : 49.634
DIST.PROG. : 11408.132

SEZIONE N. : 1330
QT. PROGETTO : 49.510
DIST.PROG. : 31550.000
DIST.PREC. : 25.000
DIST.SUCC. : 25.000

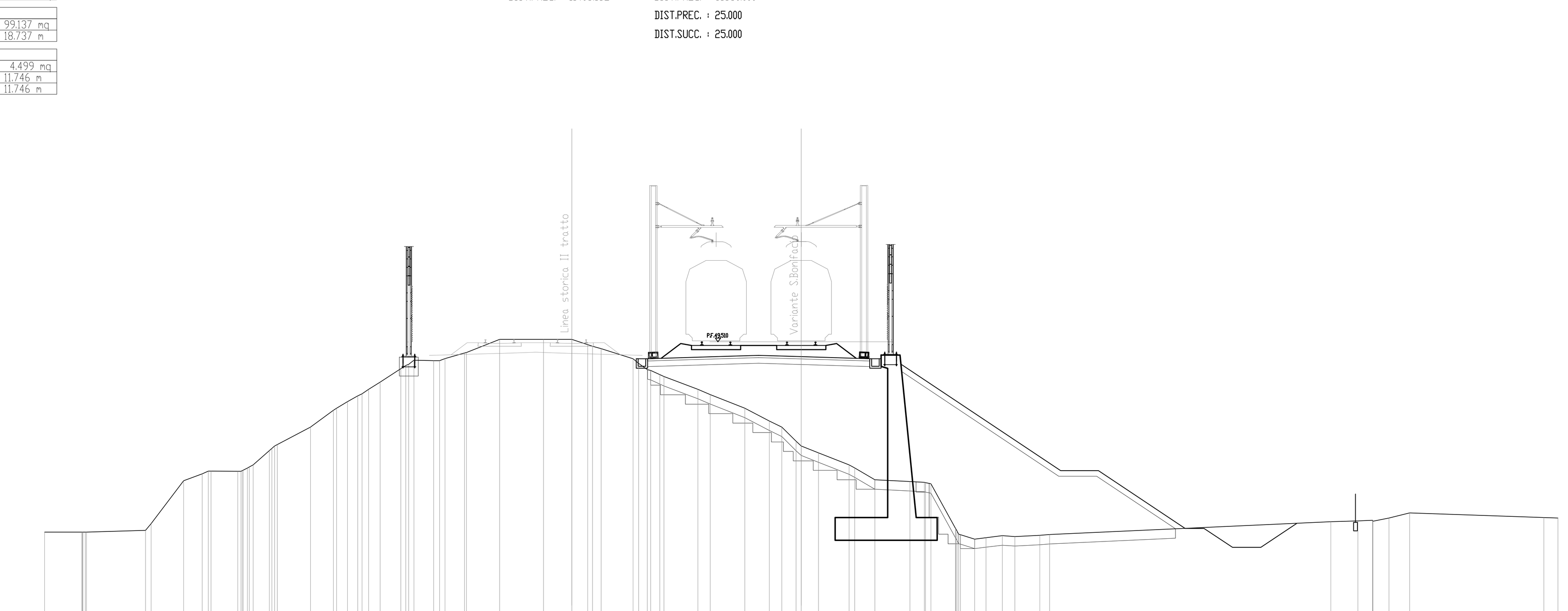

SCALA 1:200

QT.RIF. 35.000

QUOTE TERRENO	39.44 39.45 39.44 39.54 39.89 42.17 42.52 42.57 42.67 42.83 43.00 43.76 44.08 45.00 45.89 46.34 46.65 47.00 47.38 48.09 48.54 48.51 48.62 48.92 48.94 49.64 49.64 49.64 49.36 49.15 48.62 48.04 47.77 47.68 47.00 46.72 46.00 45.32 45.00 44.25 44.00 43.64 43.00 42.84 42.21 42.12 42.08 42.00 39.65 39.31 39.07 39.15 39.26 39.21 39.28 39.32 39.99 40.03 40.08 40.02 40.19 40.46 40.22 40.19
DIST.PARZIALI TERRENO	1.97 3.12 1.73 0.97 0.32 1.42 0.85 1.75 1.22 0.58 0.54 0.25 0.61 1.09 1.04 1.03 1.75 2.32 1.50 0.84 0.46 1.68 0.46 0.48 1.79 0.65 1.82 1.30 0.66 0.76 0.91 1.62 1.07 1.86 0.76 1.30 0.75 0.60 0.86 0.66 1.32 0.52 14.87 1.43 0.78 0.84 1.09 7.09 0.75
QUOTE PROGETTO	48.20 48.37 48.31 48.20 48.20 48.20 42.40 42.40 39.62
DIST.PARZIALI PROGETTO	5.87 2.25 3.62 0.60 0.70 8.70 2.00 4.16
SUBBALLAST	48.50 48.62 48.75 48.79 48.75 48.73 48.62 48.50

SCAVI E BONIFICHE	
STERRO	0.150 mq
SCOTICO	14.302 m
SCAVO A GRADONI	3.612 mq
RILEVATI	
RILEVATO	36.963 mq
SOVRASTRUTTURA STRADALE	
BALLAST	4.490 mq
SUBBALLAST	11.746 m
SUPER COMPATTATO	11.746 m

SEZIONE N. : 384
QT. PROGETTO : 49.346
DIST.PROG. : 11358.132

SEZIONE N. : 1328
QT. PROGETTO : 49.239
DIST.PROG. : 31500.000
DIST.PREC. : 25.000
DIST.SUCC. : 25.000

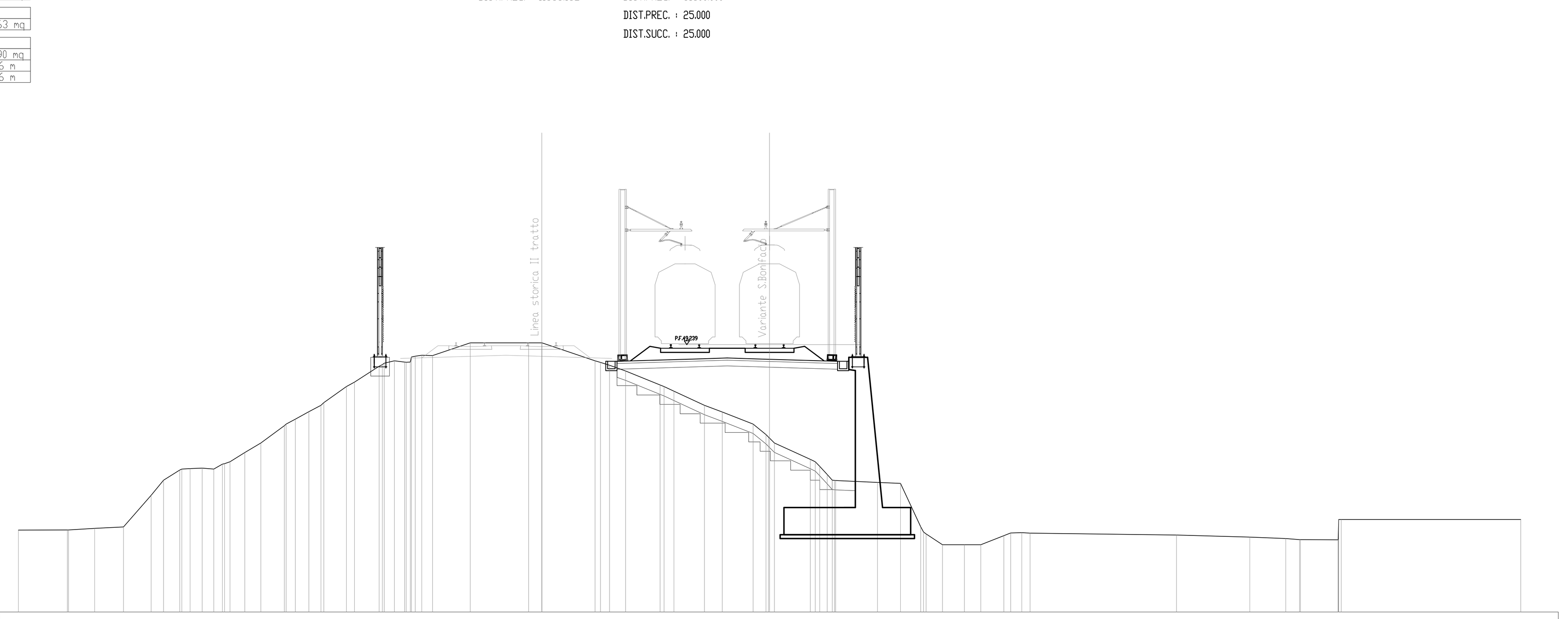

SCALA 1:200

QT.RIF. 35.000

QUOTE TERRENO	39.35 39.36 39.36 39.45 39.52 41.21 42.01 42.55 42.64 42.66 42.61 42.87 43.00 43.49 44.00 44.92 45.27 45.66 46.00 46.14 47.00 47.24 48.09 48.37 48.30 48.62 48.65 49.33 49.33 49.33 49.33 48.37 48.13 47.83 47.09 46.75 46.00 45.65 45.00 44.44 44.00 43.12 42.75 42.02 42.00 41.90 41.84 39.54 39.15 38.58 38.58 38.58 39.06 39.22 39.20 39.09 38.98 38.91 38.85 38.85 38.84 39.93 39.93
DIST.PARZIALI TERRENO	2.61 1.40 1.53 1.48 0.66 0.86 0.43 0.65 0.61 0.46 0.79 0.86 1.26 0.49 0.71 0.64 1.21 0.43 1.32 0.54 0.54 0.34 0.58 2.01 3.11 0.71 2.83 0.48 0.86 1.83 0.53 1.62 0.96 1.64 0.68 1.91 0.40 2.23 1.22 1.08 0.87 1.17 0.88 1.23 0.36 0.59 0.44 7.80 3.90 1.92 0.73 2.01 9.55
QUOTE PROGETTO	47.93 48.10 48.04 47.93 47.93 47.93 42.13 42.13 39.11
DIST.PARZIALI PROGETTO	5.87 2.25 3.62 0.60 0.70 8.70 2.00 4.52
SUBBALLAST	48.23 48.35 48.48 48.52 48.48 48.46 48.35 48.23

SCAVI E BONIFICHE	
STERRO	0.206 mq
SCOTICO	31.334 m
SCAVO A GRADONI	4.251 mq
RILEVATI	
RILEVATO	94.711 mq
TERRENO VEGETALE	18.755 m
SOVRASTRUTTURA STRADALE	
BALLAST	4.490 mq
SUBBALLAST	11.746 m
SUPER COMPATTATO	11.746 m

SEZIONE N. : 387
QT. PROGETTO : 49.779
DIST.PROG. : 11433.132

SEZIONE N. : 1331
QT. PROGETTO : 49.645
DIST.PROG. : 31575.000
DIST.PREC. : 25.000
DIST.SUCC. : 25.000

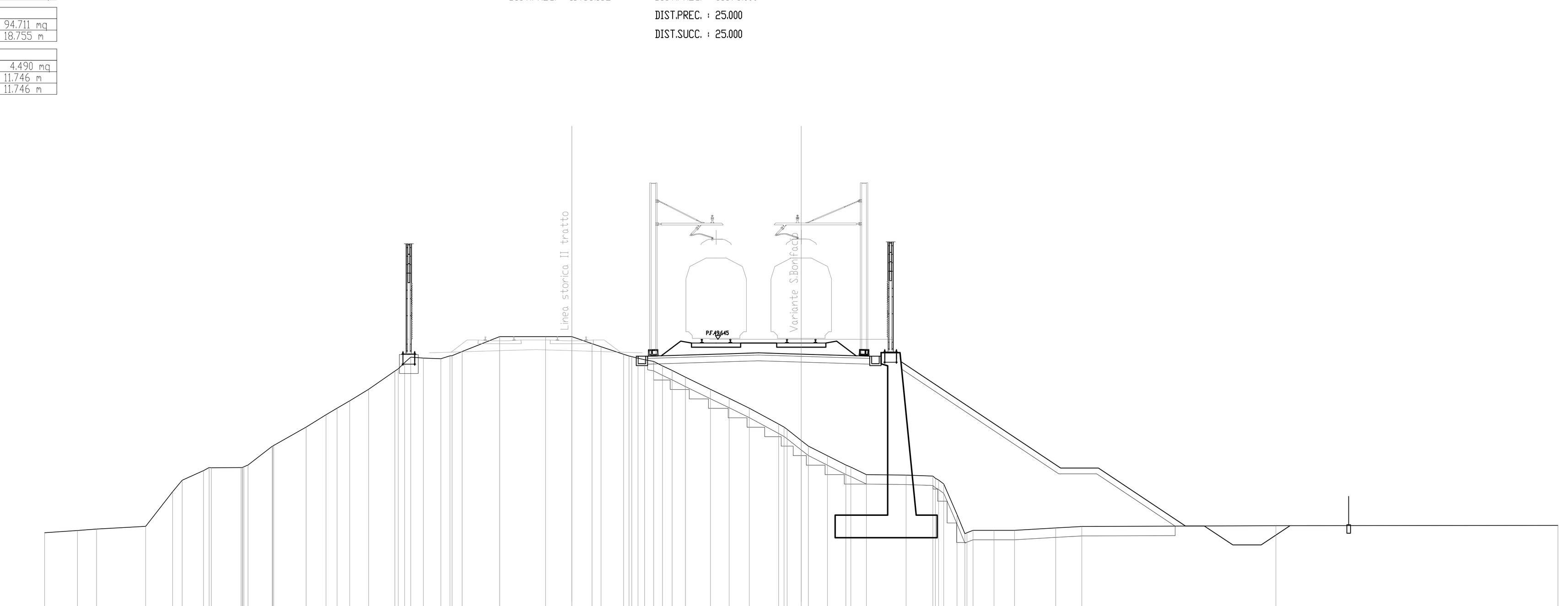

SCALA 1:200

QT.RIF. 35.000

QUOTE TERRENO	39.41 39.53 39.61 39.76 41.58 42.20 42.70 42.85 42.86 43.00 43.99 44.03 45.00 45.66 46.00 46.39 47.00 47.97 48.42 48.71 48.66 48.61 48.77 49.00 49.79 49.79 49.79 49.42 49.26 48.85 48.64 48.48 48.24 48.00 47.65 47.00 46.53 46.00 45.16 44.88 44.30 44.00 43.49 43.00 42.89 42.49 42.46 42.41 42.00 40.38 39.42 39.55 39.54 39.54 39.67 39.75 39.79 39.81
DIST.PARZIALI TERRENO	1.74 1.01 2.60 1.42 0.51 1.13 1.57 1.28 1.72 1.05 0.58 0.67 1.00 1.39 0.34 0.67 0.92 0.48 0.53 1.98 2.43 1.39 1.07 0.48 1.19 0.33 0.35 0.48 0.47 0.51 0.70 1.32 0.99 1.07 1.55 0.75 0.38 1.01 0.97 0.82 2.10 1.41 0.70 0.41 0.32 1.11 1.09 2.17 1.38 10.26 14.91
QUOTE PROGETTO	48.33 48.51 48.44 48.33 48.33 48.33 42.53 42.53 39.77
DIST.PARZIALI PROGETTO	5.87 2.25 3.62 0.60 0.70 8.70 2.00 4.15
SUBBALLAST	48.63 48.75 48.89 48.93 48.89 48.86 48.75 48.63

SCAVI E BONIFICHE	
STERRO	0.093 mq
SCOTICO	14.147 m
SCAVO A GRADONI	3.613 mq
RILEVATI	
RILEVATO	39.328 mq
SOVRASTRUTTURA STRADALE	
BALLAST	4.501 mq
SUBBALLAST	11.746 m
SUPER COMPATTATO	11.746 m

SEZIONE N. : 385
QT. PROGETTO : 49.490
DIST.PROG. : 11383.132

SEZIONE N. : 1329
QT. PROGETTO : 49.375
DIST.PROG. : 31525.000
DIST.PREC. : 25.000
DIST.SUCC. : 25.000



SCALA 1:200

QT.RIF. 35.000

QUOTE TERRENO	39.40 39.43 39.45 39.54 40.77 42.11 42.52 42.67 42.69 42.93 43.00 43.64 44.00 44.31 45.00 45.99 46.01 47.00 47.95 48.42 48.43 48.38 49.22 49.49 49.48 49.48 48.66 48.43 48.26 47.86 47.23 47.00 46.60 46.00 45.81 45.00 44.05 43.95 43.00 42.22 42.00 41.93 41.91 41.91 40.67 39.31 38.78 38.78 39.03 39.17 39.17 39.21 39.38 39.56 39.66 40.08 40.09 42.57
DIST.PARZIALI TERRENO	2.10 0.69 2.76 1.01 1.03 0.76 1.02 0.48 0.92 0.54 0.53 1.22 2.00 1.56 1.46 0.37 1.23 2.24 0.77 0.82 2.99 2.52 0.67 0.76 1.75 0.42 0.87 1.41 0.35 1.39 1.54 2.19 1.03 2.45 0.48 0.65 0.71 1.09 1.27 0.61 1.19 0.42 5.77 3.39 7.88 9.83
QUOTE PROGETTO	48.06 48.24 48.17 48.06 48.06 48.06 42.26 42.26 39.58
DIST.PARZIALI PROGETTO	5.87 2.25 3.62 0.60 0.70 8.70 2.00 4.02
SUBBALLAST	48.36 48.48 48.61 48.66 48.61 48.59 48.48 48.36

SCAVI E BONIFICHE	
STERRO	0.232 mq
SCOTICO	31.665 m
SCAVO A GRADONI	5.041 mq
RILEVATI	
RILEVATO	96.266 mq
TERRENO VEGETALE	18.813 m
SOVRASTRUTTURA STRADALE	
BALLAST	4.501 mq
SUBBALLAST	11.746 m
SUPER COMPATTATO	11.746 m

SEZIONE N. : 388
QT. PROGETTO : 49.924
DIST.PROG. : 11458.132

SEZIONE N. : 1332
QT. PROGETTO : 49.781
DIST.PROG. : 31600.000
DIST.PREC. : 25.000
DIST.SUCC. : 25.000

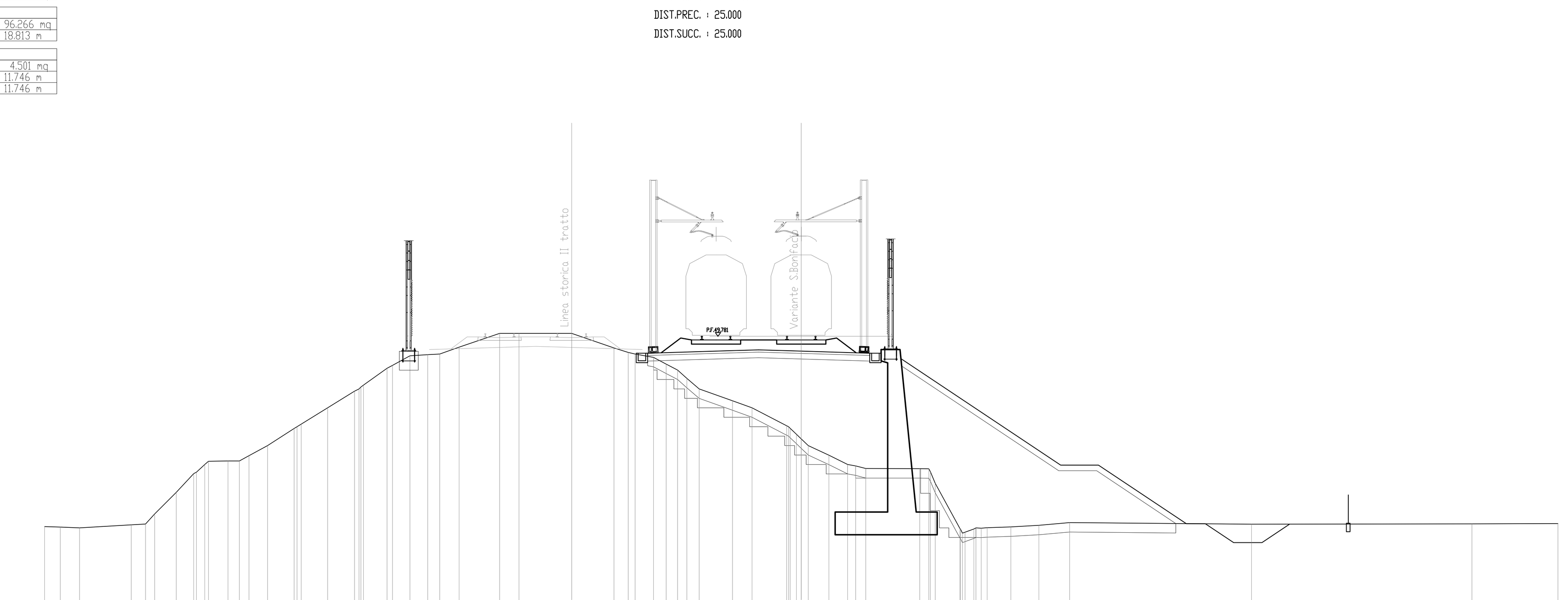

SCALA 1:200

QT.RIF. 35.000

QUOTE TERRENO	39.72 39.69 39.65 39.81 39.86 40.39 41.53 42.52 43.00 43.17 43.19 43.46 44.00 44.90 45.14 46.00 46.88 47.20 48.09 48.24 48.75 48.81 48.84 49.21 49.94 49.94 49.94 49.16 48.93 48.84 48.67 48.31 48.00 47.56 47.00 46.37 46.00 45.05 44.60 44.00 43.49 43.00 42.79 42.78 42.78 42.00 39.62 39.59 39.66 39.70 39.79 39.93 39.84 39.86 39.88
DIST.PARZIALI TERRENO	0.84 1.01 2.73 0.75 0.48 1.14 0.93 0.44 1.04 0.60 0.50 0.99 1.40 1.39 1.43 1.25 0.93 0.94 0.63 1.02 2.14 1.02 2.79 2.24 0.75 0.37 0.97 0.67 0.60 0.49 0.65 1.76 1.03 1.83 0.33 0.37 1.09 0.99 0.42 0.54 2.85 0.48 1.30 0.46 1.25 1.49 1.62 9.62 11.65 4.54
QUOTE PROGETTO	48.47 48.65 48.58 48.47 48.47 48.47 42.67 42.67 39.88
DIST.PARZIALI PROGETTO	5.87 2.25 3.62 0.60 0.70 8.70 2.00 4.19
SUBBALLAST	48.77 48.89 49.02 49.07 49.02 49.00 48.89 48.77

ELABORATI DI RIFERIMENTO

DESCRIZIONE	CODICE
– SEZIONI TRASVERSALI TIPO	DA: IN0D00DI2WBIF0001001B A: IN0D00DI2WBIF0001008B

NOTE GENERALI

COMMITTENTE: RFI RETE FERROVIARIA ITALIANA – GRUPPO FERROVIE DELLO STATO ITALIANE

ALTA SORVEGLIANZA: ITALFERR – GRUPPO FERROVIE DELLO STATO ITALIANE

GENERAL CONTRACTOR: Consorzio IricAV Due

INFRASTRUTTURE FERROVIARIE STRATEGICHE DEFINITE DALLA LEGGE OBIETTIVO N. 443/01

PROGETTO DEFINITIVO

LINEA AV/AC VERONA - PADOVA
SUB TRATTA VERONA - VICENZA
1° SUB LOTTO VERONA - MONTEBELLO VICENTINO

DISEGNO
INFRASTRUTTURA: SEZIONI DI PROGETTO
SEZIONI DI PROGETTO GENERALE: SEZIONI TRASVERSALI (1327-1332)

GENERAL CONTRACTOR		ITALFERR S.p.A.	
ATI bonifica IL PROGETTISTA INTEGRATORE Franco Persio Bocchetto iscritto all'Ordine degli Ingegneri della Provincia di Roma al n° 8664 - Sez. A settore Civile e Ambientale Data: ..	CONSORZIO IRICAV DUE Il Direttore Data:	Data:	SCALA : 1:200

COMMESSA	LOTTO	FASE	ENTE	TIPO DOC.	OPERA/DISCIPLINA	PROGR.	REV.
IN0D	00	D	I2	W9	IF0001	222	B

ATI bonifica

VISTO ATI BONIFICA	
Firma	Data
Ing.F.P.Bocchetto	

Progettazione:

Rev.	Descrizione	Redatto	Data	Verificato	Data	Approvato	Data	Autorizzato
A	EMISSIONE	F.D'Angeli	09/01/15					
B	REVISIONE	R.Matteuzzi	06/2015	F.D'Angeli	06/2015	F.Zaccaro	06/2015	Data:

File: IN0D00DI2W9IF0001211B.DWG | CUP: J41E91000000009 | CIG: 3320049F17 | n. Elab.: