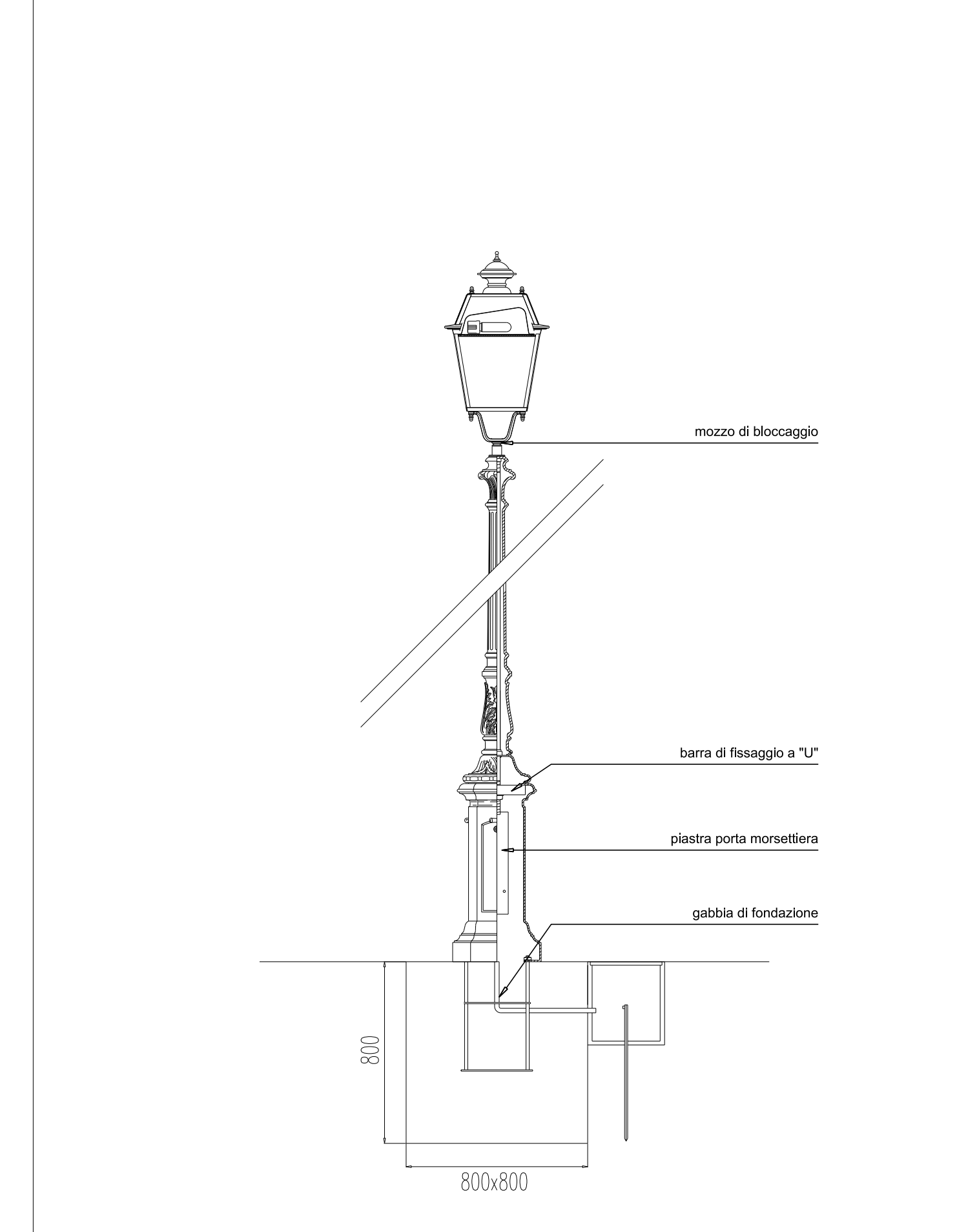
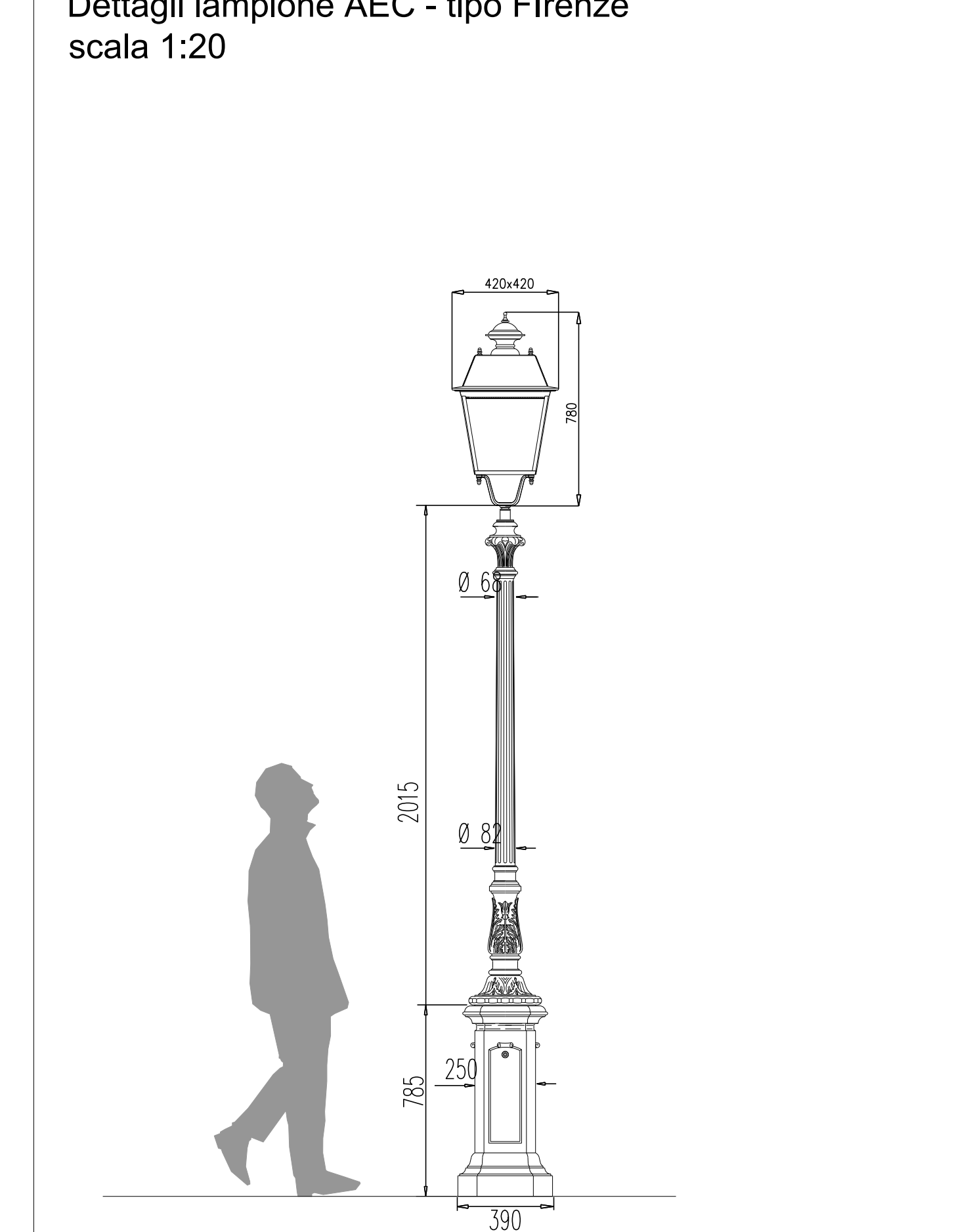
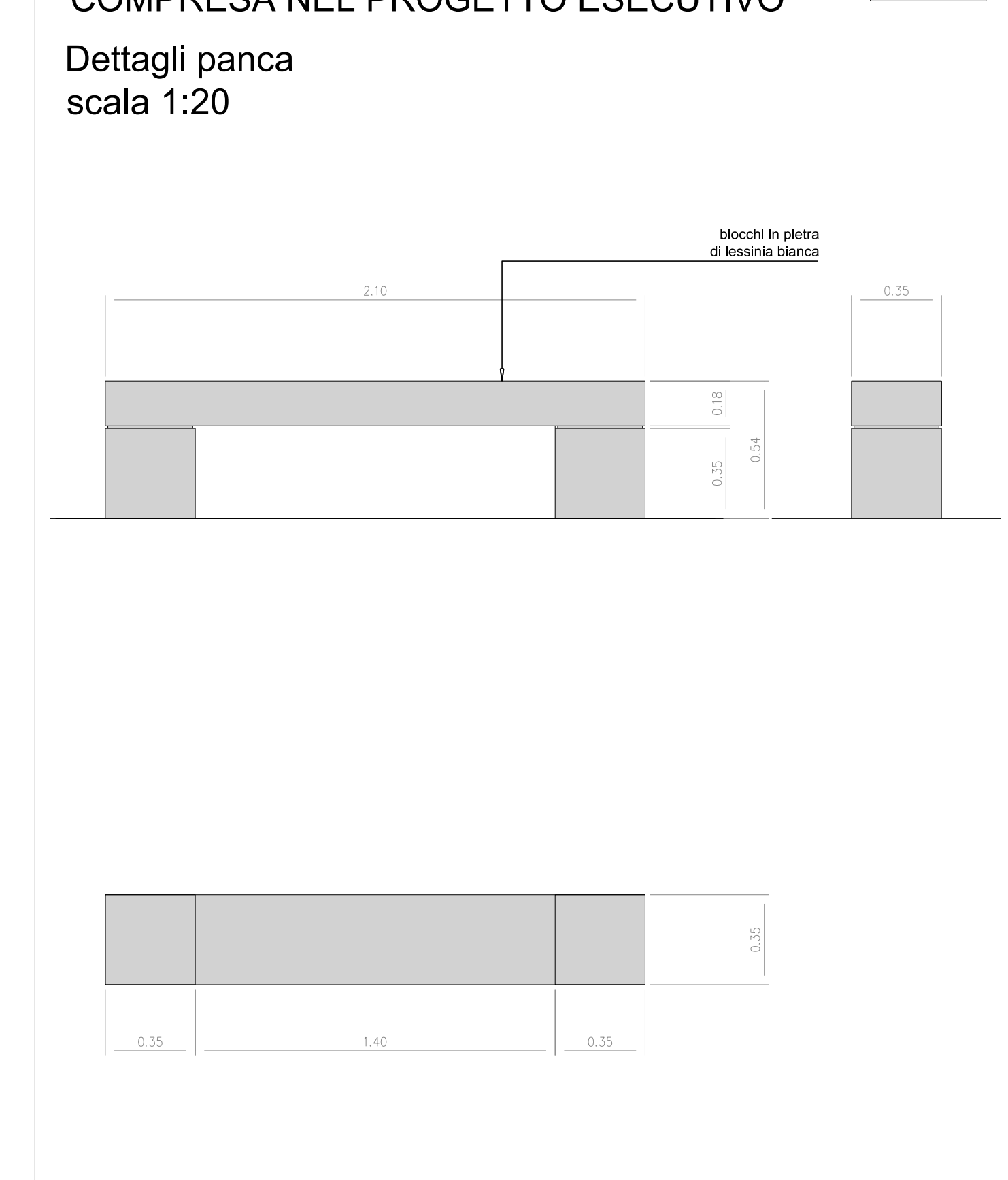


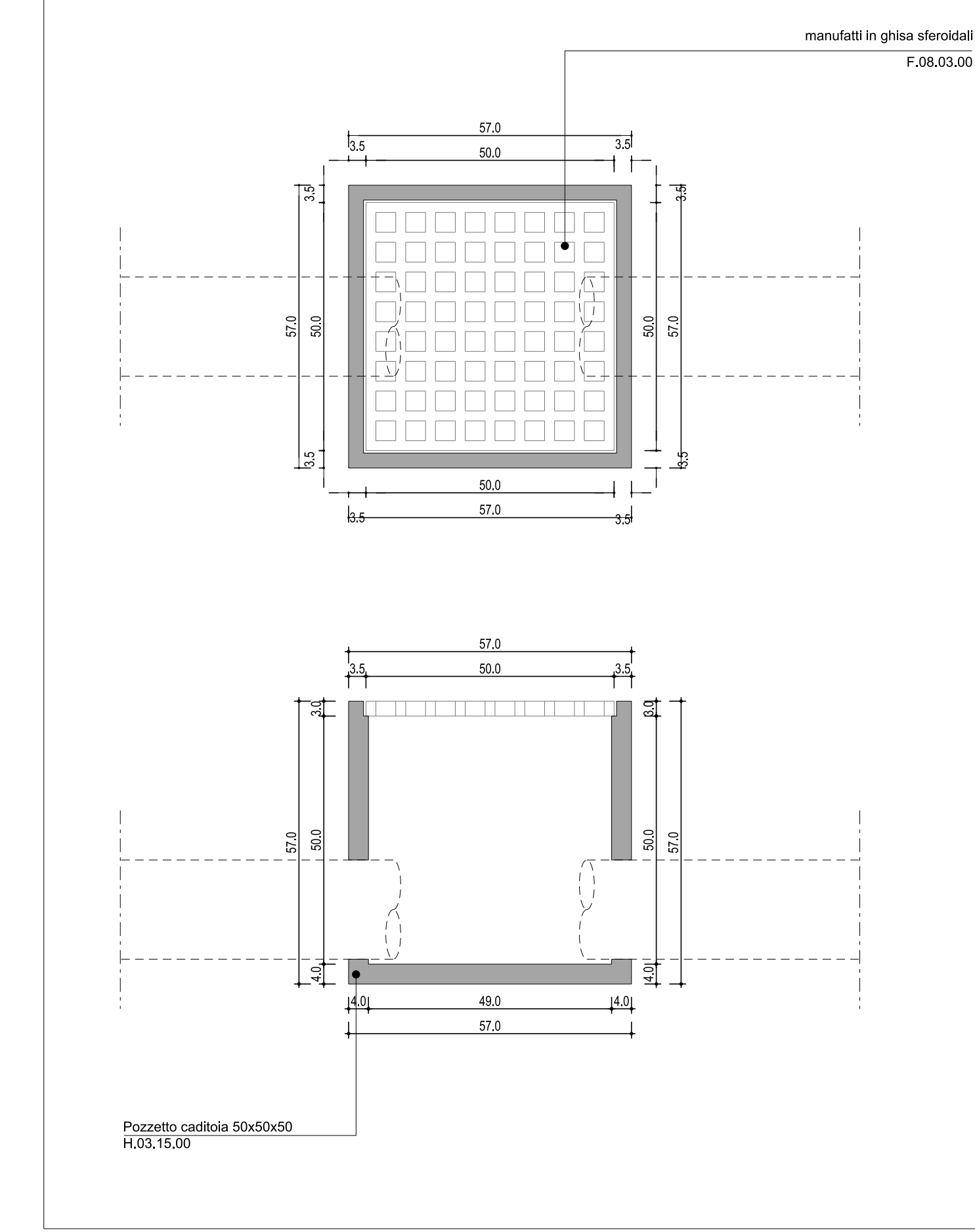
OPERA NON FINANZIATA E NON COMPRESA NEL PROGETTO ESECUTIVO  
 Dettagli lampione AEC - tipo Firenze  
 scala 1:20



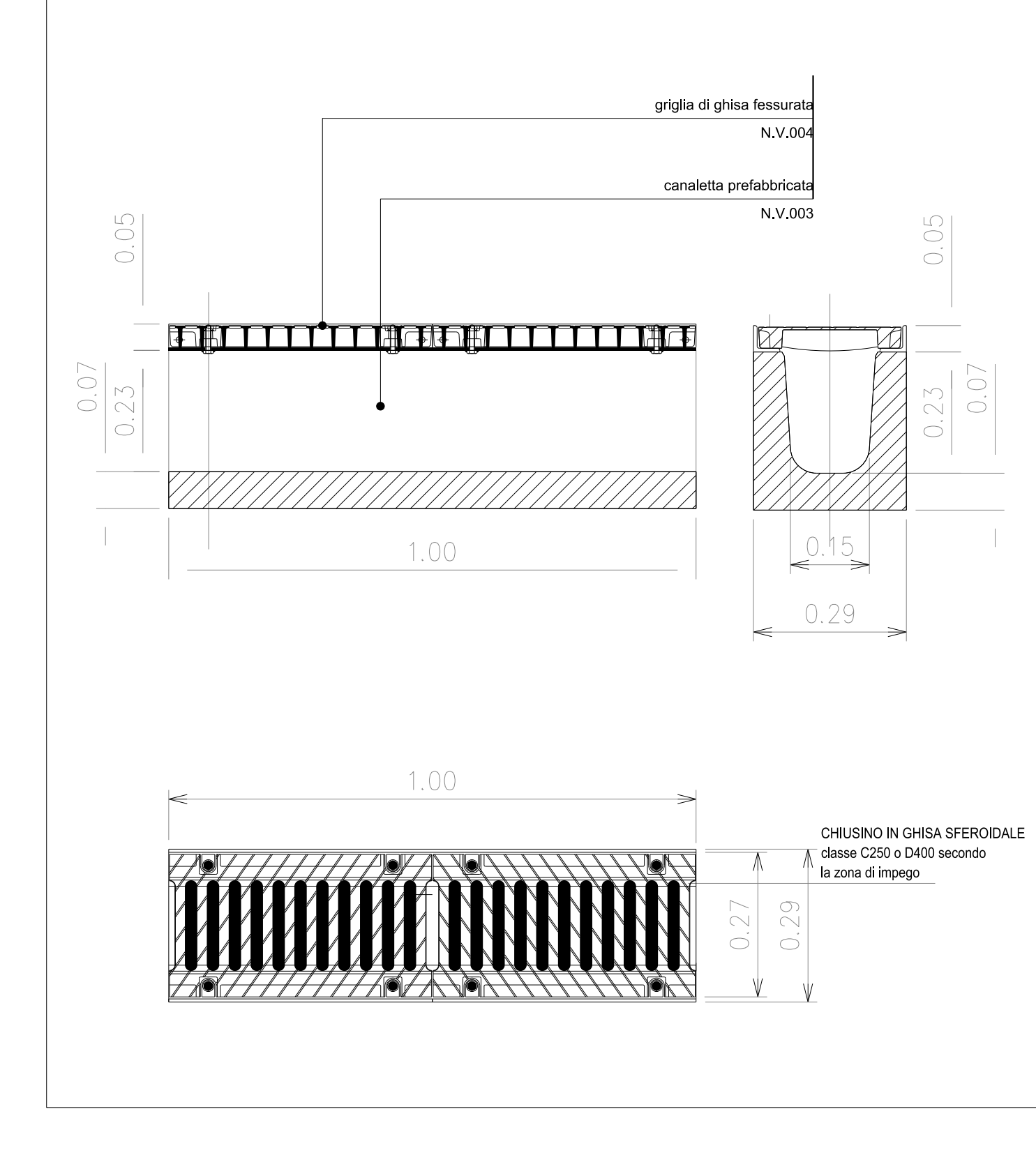
OPERA NON FINANZIATA E NON COMPRESA NEL PROGETTO ESECUTIVO  
 Dettagli panca  
 scala 1:20



Dettaglio A2  
 sezione tipo caditoia stradale prefabbricata DIN 4052  
 scala 1:10



Dettaglio A3  
 sezione tipo canale grigliato in elementi prefabbricati  
 scala 1:10



**ACQUE BIANCHE**

- RETE CANALETTA
- RETE ACQUE BIANCHE
- PLUVIALE
- PLUVIALE A DISPERSIONE
- CADITOIA

**ACQUEDOTTO**

- RETE ACQUEDOTTO
- SARACINESCA
- AREE DI RACCOLTA ACQUE PIOVANE

**GAS**

- RETE GAS
- STACCO VERTICALE

**ELETTRICO**

- RETE ELETTRICO
- STACCO VERTICALE

CHIUSINI SOTTOSERVIZI CON RETI DA IDENTIFICARE

**ARTECNO**  
 Via Pansa, 341 - 38050 Rovereto (TN)  
 Tel. +39 0461 855555 Fax +39 0461 855555

Provincia di Verona  
 Comune di Colugna Veneta

VALORIZZAZIONE DI PIAZZA DUOMO E DELLE AREE ADIACENTI ALL'INTERNO DEL PERIMETRO DELLE ANTICHE MURA

COLOGNA VENETA CITTÀ MURATA

COMITENTE:  
 Comune di Colugna Veneta

GRUPPO DI PROGETTAZIONE:  
 Maria Bonifazi Architetto  
 Andrea Escher Ingegnere  
 Andrea Molteni Ingegnere  
 Davide Consolati Architetto

2416 - 2016.03.22 EMISSIONE DI PROGETTO ESECUTIVO  
 2416 - 2016.03.08 EMISSIONE DI PROGETTO DEFINITIVO  
 REDATTO: ML VERIFICATO: MB VALIDATO: MB

OGGETTO:  
 PLANIMETRIA DI PROGETTO  
 RETI TECNOLOGICHE

Scala 1:200

STATO FUTURO  
 PROGETTO ESECUTIVO

CODICE COMMISALE: 2416 N° TAVOLA: E.T.310 12

Valorizzazione di piazza duomo e delle aree adiacenti all'interno del perimetro delle antiche mura - Colugna Veneta