
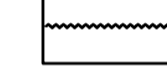



















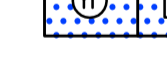








ZONIZZAZIONE
 CAPOLUOGO - RUNZI - CORA'

SCALA : 1:2.000
 AGG. SETTEMBRE 2000

I TECNICI INCARICATI:
 ARCH. PAOLO CATTOZZO
 ING. UMBERTO FERRARI
 COLLABORAZIONE:
 ARCH. RITA CALTAROSSA

ELABORATO ADEGUATO ALLA DELIBERAZIONE DELLA
 GIUNTA REGIONALE DEL VENETO N.2200 DEL 14.07.2000

- LEGENDA**
-  ZONA A - aree e/o edifici di valore storico ambientale con relativo grado di protezione
 -  Perimetro centro storico da atlante regionale
 -  ZONA B - residenziale di completamento
 -  ZONA C1a - residenziale con P.E.E.P. approvato
 -  ZONA C2a - residenziale estensiva di progetto
 -  ZONA C2b - P.E.E.P. di progetto
 -  ZONA D1a - produttiva di completamento
 -  ZONA D1b - Piano Insediamenti Produttivi approvato
 -  ZONA D2 - produttiva di progetto
 -  ZONA D3 - area attrezzata portuale
 -  ZONA D4 - area per le attività ricettive e di servizio
 -  ZONA E1 - area ambientale di rimboschimento
 -  ZONA E2 - area agricola di importanza produttiva
 -  ZONA E3 - area agricola ad elevato frazionamento
 -  ZONA E4a - area agricola di salvaguardia ambientale
 -  ZONA E4b - area agricola con preesistenze
 -  ZONA E5 - area agro-industriale esistente
 -  ZONA F1 - aree per l'istruzione
 1 - scuola materna 2 - scuola elementare
 -  ZONA F2 - aree per attrezzature di interesse comune
 9 - chiesa 10 - centro religioso
 18 - sala riunioni 35 - cimitero
 27 - casa per anziani 52 - ufficio postale
 37 - municipio 61 - servizi vari all'impresa
 67 - depuratore
 -  ZONA F3 - aree attrezzate a parco, gioco e sport
 82 - gioco bambini 84 - imp.sportivi di base
 83 - giardino pubblico
 -  ZONA F4 - aree di parcheggio
 -  Aree di verde privato vincolato
 -  Fasce o zone di rispetto
 --- rispetto stradale
 --- rispetto cimiteriale
 --- rispetto depuratore
 -  Delimitazione vincolo ex legge 431/85
 -  Confini comunali
 -  Viabilità stradale
 -  Edifici e/o nuclei di edifici di cui all'Art. 10 L.R. 24/85 con relativo grado di protezione
 -  Ambito di intervento unitario

