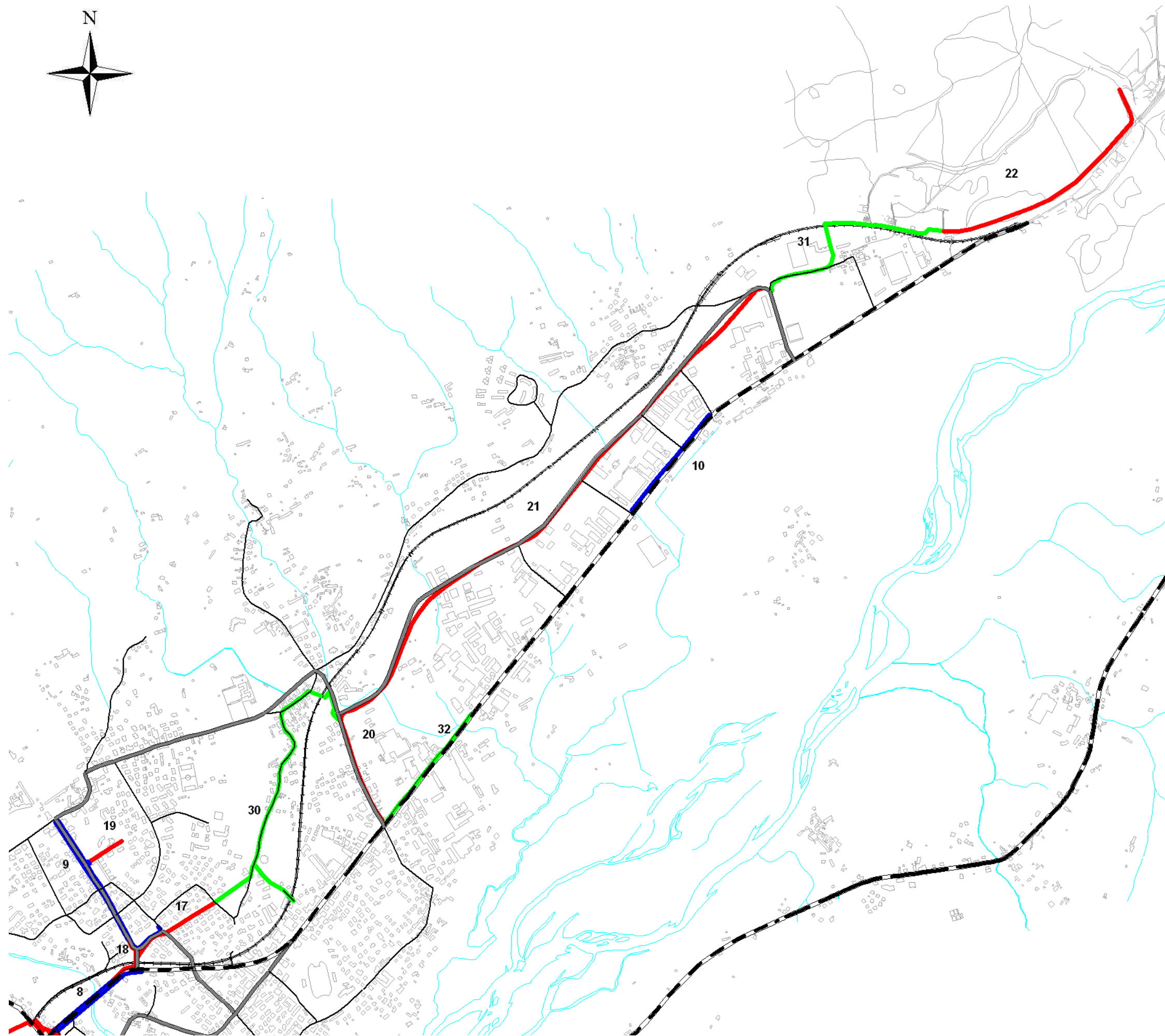


# PIANO GENERALE DEL TRAFFICO URBANO – PGTU

## LA RETE CICLABILE




Luglio 2005

### TAV. 6.1 PIANO DELLE PISTE CICLABILI Settore Nord – Est






## LEGENDA

### Piste ciclabili

-  Esistenti
-  In corso d'opera
-  Previste
- 1** N. percorso

### Classificazione funzionale

-  Viabilità principale
-  Viabilità di quartiere
-  Viabilità locale



**COMUNE DI BELLUNO**  
Settore polizia municipale  
Servizio mobilità

Responsabile del procedimento:  
dott. ing. Anna Ribul Olzer



Il presidente:  
dott. ing. Ugo De Lorenzo Smit  
dott. ing. Andrea Calzavara (coordinamento)

Consulenza generale:  
dott. ing. Luca Della Lucia  
con dott. ing. Grazioso Piazza  
C.D.M. Engineering