



**"Il percorso della memoria"** è una pista ciclabile che dal centro del paese, lungo via Battare, conduce verso gli argini del Po; nel tratto alberato di via Lazzara ripercorre il probabile tracciato di un ramo secondario della romana via Popilia. Tutto l'argine del fiume, che collega Corbola a Taglio di Po e Ariano Polesine, è una suggestiva pista ciclabile tra acqua e terra.



Corbola Comune del  
Parco del delta del Po



C  
O  
R  
B  
O  
L  
A







## NUMERI UTILI

### COMUNE

Sindaco, prof.ssa Marina BOVOLENTA . . . . .	tel. 0426 45795
Vicesindaco, p.a. Gilberto MORETTI . . . . .	tel. 0426 45795
Assessore, prof.ssa Nerella PAVAN . . . . .	tel. 0426 45795
Assessore, p.i. Roberto CREPALDI . . . . .	tel. 0426 45795
Assessore, p.i. Sergio MARANGONI . . . . .	tel. 0426 45110
Ufficio Ragioneria . . . . .	tel. 0426 45461
Vigili Urbani . . . . .	tel. 0426 45450
Segreteria Sindaco . . . . .	tel. 0426 45795
Ufficio Tecnico . . . . .	tel. 0426 45110
Biblioteca . . . . .	tel. 0426 45145
	tel. 0426 45450
Casa di Riposo "Villa Agopian" . . . . .	tel. 0426 45425

### SCUOLE

Scuola Materna . . . . .	tel. 0426 45045
Scuola Elementare . . . . .	tel. 0426 45970
Scuola Media . . . . .	tel. 0426 45438

Carabinieri . . . . .	tel. 112
Carabinieri di Ariano . . . . .	tel. 0426 71033
Emergenza Sanitaria . . . . .	tel. 118
Farmacia . . . . .	tel. 0426 45421
Ufficio Postale . . . . .	tel. 0426 45427

## CORBOLA OGGI:

### EDIFICI SACRI



Arcipretale "Santa Maria Maddalena".



Oratorio di Sant'Agostino.  
Di stile neoclassico, sorta probabilmente sulle rovine di un Convento dei Monaci Certosini di Ferrara, si può far risalire al XVII sec.

### EDIFICI PUBBLICI



Centro Polivalente.  
Sito in Piazza Martiri, il centro ospita la biblioteca comunale "Rosetta Pamparini", la sede della Pro Loco, dell'Università Popolare e di altre associazioni.



Piazza del Municipio.

### EDIFICI STORICI



Villa Pamparini.  
La più celebre soprano degli anni trenta, Rosetta Pamparini, ebbe qui la sua dimora di campagna e qui morì il 2 agosto 1973.



Casa di Riposo "Villa Agostini".

## CORBOLA

### ALL'ORIGINE E NEL TEMPO

Anticamente il nostro territorio era formato da paludi e lagune. Nella laguna "Astrana" nacque Corbola, formata con terra trasportata dalla corrente dei fiumi; il nome deriva da Corbula, Corbicola, cioè corba o cesta che era una misura di grano ma anche misura di terra necessaria per seminare una corba di grano.

Le Corbole erano tre: la superiore, la media e l'inferiore.

La superiore è l'attuale Bellombra, chiamata così dagli Estensi, signori di Ferrara; nel 1369 il luogo ospitò Carlo IV imperatore di Germania con la moglie; poi la troviamo in una mappa nel 1735 col nome di Corbola Venetiana.

L'inferiore è Bottrighe che ha cambiato il nome verso il 1900.

La Corbola media è l'odierna, che in antico sorgeva in località Sabbioni, come si segnala in una mappa del 1735 nel nome di Corbola Vecchia e lontana circa 7,5 km dalla Corbola Nuova Ferraresa, cioè la Corbola attuale.

Corbola faceva parte del territorio adriese e, quando nel 1151 con la rotta di Ficarolo del Po si unì all'isola di Ariano, fece parte del Ducato di Ferrara, ma governata con gli statuti doli de Adria; nel 1480 fu governata con lo statuto di Ariano, al quale apparteneva come territorio e come giurisdizione di governo. Nel 1519 non volle più dipendere da Ariano e chiese ed ottenne dal Duca Alfonso I d'Este di essere giudicata con le norme adriese, pur essendo giurisdizione arionese. Scomparsi gli Estensi, passò verso il 1598 sotto il dominio papale di Roma e fu governata da Ferrara per mezzo di un Cardinale Legato.

Nel 1724 il Legato di Ferrara, Cardinale Giovanni Patrizi, stabiliva delle regole o norme per il buon governo della comunità di Corbola e nel 1730 un altro Legato, il Cardinale Paolucci, vista la cattiva amministrazione del paese dopo averlo visitato, riformò le norme che si pensa siano rimaste in vigore fino al 1796 con l'arrivo dei Francesi di Napoleone Bonaparte, che fondò la Repubblica Cisalpina.

Nel 1794 Corbola ha 1773 abitanti.

Con la riforma napoleonica viene inglobata nel Dipartimento del Basso Po e nella Repubblica Cisalpina. Nel 1814 con il trattato di Parigi Corbola passa ancora al Papato e nel 1815 l'Austria si annette tutta l'isola d'Ariano.

Il 24 giugno 1866 l'esercito italiano con il generale Praromi entrò in Corbola proveniente da Ariano, ma il 25 giugno, con la sconfitta di Custoza, l'esercito italiano ritornò sulla riva destra del Po di Goro. Il 3 ottobre, sconfitta l'Austria, si fece la pace e il 21 ottobre 1866 con un plebiscito Corbola si unì all'Italia.

Da Corbola a Bottrighe si transitava il Po su un battello a remi, finché nel 1865, il 28 giugno, venne istituito il ponte doppio e nel 1878 il 25 agosto venne affrettato un ponte a chiatte libero da tasse di pedaggio.

In località Giarzera nel novembre del 1876 venne istituita una scuola mista.

Nel 1905 venne costruito il ponte in ferro, abbattuto nel 1997 e sostituito da quello attuale, poco oltre a valle.

- Foto:  
Stato del Comune di Ariano-Palazzo  
St. Crist. Padova 1934  
Archivio Storico Comunale di Corbola  
• Ricostruzione del doll'isola nel 1966  
da Wilbert Balzano e Marco Ravolenta

## CORBOLA OGGI:

### IL VERDE, L'AZZURRO LUNGO IL PO



#### Porticciolo e percorso naturalistico "Balutin"

Area attrezzata che sorge lungo un ramo interno del fiume Po: in un ambiente naturale suggestivo sorgono un porticciolo per piccoli natanti, un maneggio, una struttura di ristoro, la barca si può raggiungere l'isola del "Balutin", dove è curato un percorso didattico di visita.



#### Porticciolo e percorso naturalistico "Balutin"

**EDIFICI RURALI**



**LA POLESANA SCAVI**  
di Bertolotti Roberto & C.  
  
 SCAVI  
 SERRAMENTI  
 PAVIMENTI  
 49013 CORBOLA (RO) - Via Ponticelli-Piano, 807 - Tel. e Fax 0426 45484

---


**SOCIETÀ DI SERVIZI  
 LUCA CLEMENTE & C. SNC**  
 FABBRICAZIONE STRUTTURE METALLICHE  
PRODOTTORE DI: SERRAMENTI - SERRAMENTI IN LEGNO - PAVIMENTI  
 E-mail: [info@lucaclemente.it](mailto:info@lucaclemente.it)

---


**AGRICOLA  
 2000**  
di Rossetti Pasquale & C. snc  
 PRODOTTI PER L'AGRICOLTURA  
Strada Legnoli, 49013 S. MARIA in PUNTA di Alghero nel Polesine (RO) Via Polesana, 20 Alghero e L'Orto, 49013 CORBOLA (RO) Via Lino, 889 Tel. 0426/4711 - 90227

---


**LOTTO-BAR-TABACCHI**  
 SOLI AUTO - CANONE RAI di Trevisi  
  
 Ricerche telefoniche TIM - OMNITEL  
 Via Nuova, 1907 - 04236-45472  
 49013 GARDARA - CORBOLA (RO)

  
**FURLANI GIUSEPPE & C. S.N.C.**  
 Progettazione - Costruzione - Posa  
**SERRAMENTI IN LEGNO**  
Via Nuova, 23 - CORBOLA (RO) - Tel. 0426-47111 - Fax 0426-47107  
 info@furlani.it


---

  
**6 Arehi**  
 CORBOLA (RO) - Via Lazzara, 10 Tel. 0426 45483

---

  
**PASSAGGIO  
 BAR - TABACCHI**  
49013 CORBOLA (RO) - Via Saporetti, 8 - 816  
 730 Colonna Nuova - Tel. 0426 46526

---

  
**Coopiche  
 Nuova Tipografia**  
49013 CORBOLA (RO)  
 Via Bellini, 815 - Tel. 0426 43980 Fax 0426 413049  
 E-mail: [robando@nuova.it](mailto:robando@nuova.it)

**AREE VERDI**



*Plantumate esclusivamente con essenze vegetali autoctone, circa 20 specie; in particolare si possono osservare tra gli arbusti Ligustri e Viburni, tra le latifoglie Carpini, Fraxini, Picepi e Pruni.*

**ATTRAFFO FLUVIALE**



*lungo il corso principale del Po.*

**PERCORSO "NATURA"**