



ALLEGATO E alla Dgr n. 2299 del 09 dicembre 2014

pag. 1/2

PROCEDURA PER LA VALUTAZIONE DI INCIDENZA

DICHIARAZIONE DI NON NECESSITÀ DI VALUTAZIONE DI INCIDENZA

Il sottoscritto **Zanella Luca** nato a **Solesino (PD)** il **4 luglio 1959** e residente in **via Laipacco n. 18** nel Comune di **UDINE** CAP **33100** tel. **0432/512056** fax **0432/519564** – e-mail **studio@lzi.it** – PEC **luca.zanella2@ingpec.eu**, in qualità di **progettista incaricato dall'Amministrazione Comunale di Fara Vicentino** del piano urbanistico denominato **"Piano degli Interventi n. 4 - variante"**

DICHIARA

che per l'istanza presentata NON è necessaria la valutazione di incidenza in quanto riconducibile all'ipotesi di non necessità di valutazione di incidenza prevista dell'Allegato A, paragrafo **2.2** della D.G.R. n. **2299** del **9 dicembre 2014** al punto **6** e in **quanto non risultano possibili effetti significativi negativi sui siti della rete Natura 2000 ai sensi della stessa D.G.R. 2299/2014.**

Alla presente si allega la relazione tecnica di non necessità di Valutazione di Incidenza dal titolo:

Comune di Fara Vicentino - "Piano degli Interventi n. 4 - variante"

Relazione tecnica di non necessità di Valutazione di Incidenza

e copia del documento d'identità in corso di validità.

UDINE, 9 dicembre 2016

Il DICHIARANTE _____

Informativa sull'autocertificazione ai sensi del D.P.R. 28/12/2000 n. 445 e ss.mm.ii.

Il sottoscritto dichiara inoltre di essere a conoscenza che il rilascio di dichiarazioni false o mendaci è punito ai sensi dell'art. 76 del D.P.R. 28/12/2000 n. 445 e ss.mm.ii., dal Codice Penale e dalle leggi speciali in materia.

Tutte le dichiarazioni contenute nel presente documento, anche ove non esplicitamente indicato, sono rese ai sensi, e producono gli effetti degli artt. 47 e 76 del D.P.R. 445/2000 e ss.mm.ii.

Ai sensi dell'art. 38 del D.P.R. 445/2000 ss.mm.ii., la dichiarazione è sottoscritta dall'interessato in presenza del dipendente addetto ovvero sottoscritta o inviata insieme alla fotocopia, non autenticata di un documento d'identità del dichiarante, all'ufficio competente Via fax, tramite un incaricato, oppure mezzo posta.

UDINE, 9 dicembre 2016

Il DICHIARANTE _____

Informativa sul trattamento dei dati personali ai sensi dell'art. 13 del D.Lgs. 30 giugno 2003 n. 196

I dati da Lei forniti saranno trattati - con modalità cartacee e informatizzate - per l'archiviazione delle istanze presentate nell'ambito del procedimento per il quale la presente dichiarazione viene resa e non costituiranno oggetto di comunicazione o di diffusione.

I dati raccolti potranno essere trattati anche per finalità statistiche.

Il Titolare del trattamento è: Regione del Veneto/Giunta Regionale, con sede in Venezia, Palazzo Balbi - Dorsoduro 3901.

Il Responsabile del trattamento è il Dirigente responsabile dell'Unità di Progetto Coordinamento Commissioni (VAS, VINCA, NUVV), con sede in Mestre - Venezia, Via Cesco Baseggio n. 5, CAP 30174. Le competono tutti i diritti previsti dall'articolo 7 del D.Lgs. n. 196/2003. Lei potrà quindi chiedere al Responsabile del trattamento la correzione e l'integrazione dei propri dati e, ricorrendone gli estremi, la cancellazione o il blocco.

UDINE, 9 dicembre 2016

Il DICHIARANTE _____

Comune di Fara Vicentino – “Piano degli Interventi n. 4 - variante”

Relazione tecnica di non necessità di Valutazione di Incidenza

La presente relazione accompagna la dichiarazione di non necessità di Valutazione di Incidenza per il piano urbanistico denominato “Comune di Fara Vicentino - Piano degli Interventi n. 4 - variante”.

La non necessità deriva dai contenuti stessi del piano in relazione ai siti di interesse ambientale più prossimi al territorio comunale, che sono a nord il SIC **IT3220002 “Granezza”** e a sud il SIC **IT3220040 “Bosco di Dueville e risorgive limitrofe”**, come di seguito descritto.

Gli interventi di variante, se non di riduzione del tessuto edificabile (residenziale e produttivo, dunque certamente migliorativi), sono relativi a riduzione delle volumetrie possibili con cambio di modalità attuativa da Strumento Urbanistico Attuativo a Intervento Edilizio Diretto, oppure connessi a volumetrie esistenti per le quali si prevede ricomposizione o cambio d’uso. In ogni caso tutti gli interventi di trasformazione sono pienamente compatibili con le determinazioni del “Terre di Pedemontana Vicentina” (strumento urbanistico sovraordinato intercomunale tra i Comuni di Breganze, Calvene, Fara Vicentino, Lugo di Vicenza, Montecchio Precalcino, Salcedo, Sarcedo e Zugliano), a suo tempo già valutato come sostenibile.

Sempre negativi, dunque in riduzione rispetto al PI originario, sono infatti complessivamente sia i carichi insediativi, che la Superficie Agricola Utilizzabile Trasformata.

In sede di PATI, per la valutazione dell’incidenza delle previsioni di espansione residenziale più prossime al SIC, erano state definite fasce di 200 m come aree di incidenza di prossimità e fasce di 500 m come generiche aree di incidenza.

Tali fasce buffer appaiono ben più generose di quanto legato alle normali emissioni acustiche generate in fase di cantiere. In particolare, supponendo una emissione sonora pari a 90 dB, che è quella prevista per un cantiere di dimensioni medie per interventi di edilizia e per la realizzazione e l’adeguamento di opere di urbanizzazione, si prevede la riduzione dell’intensità acustica a 50 dB nel raggio di 100 m dal punto di emissione: è infatti assodato che al di sotto di tale soglia non è prevedibile alcun disturbo a carico della fauna di interesse comunitario.

Applicando il principio di precauzione, attribuiamo comunque ai modesti interventi edilizi della variante al PI le medesime fasce di incidenza di PATI per le trasformazioni strutturate più consistenti e ne rappresentiamo in forma di mappa tematica, nelle pagine seguenti, il rapporto geografico delle nuove edificazioni potenziali, anche quelle di modestissima entità, con gli habitat e con i perimetri dei SIC (resi disponibili dalla Regione Veneto in forma digitale vettoriale sul GeoPortale).

Le mappe ottenute evidenziano che non solo SIC, habitat e aree di incidenza degli interventi di PI non interferiscono direttamente, ma che sono alquanto distanti tra loro: dunque gli interventi di trasformazione urbanistica della variante parziale al PI del Comune di Fara Vicentino non producono effetti significativi rispetto ai SIC e ai relativi habitat più prossimi.

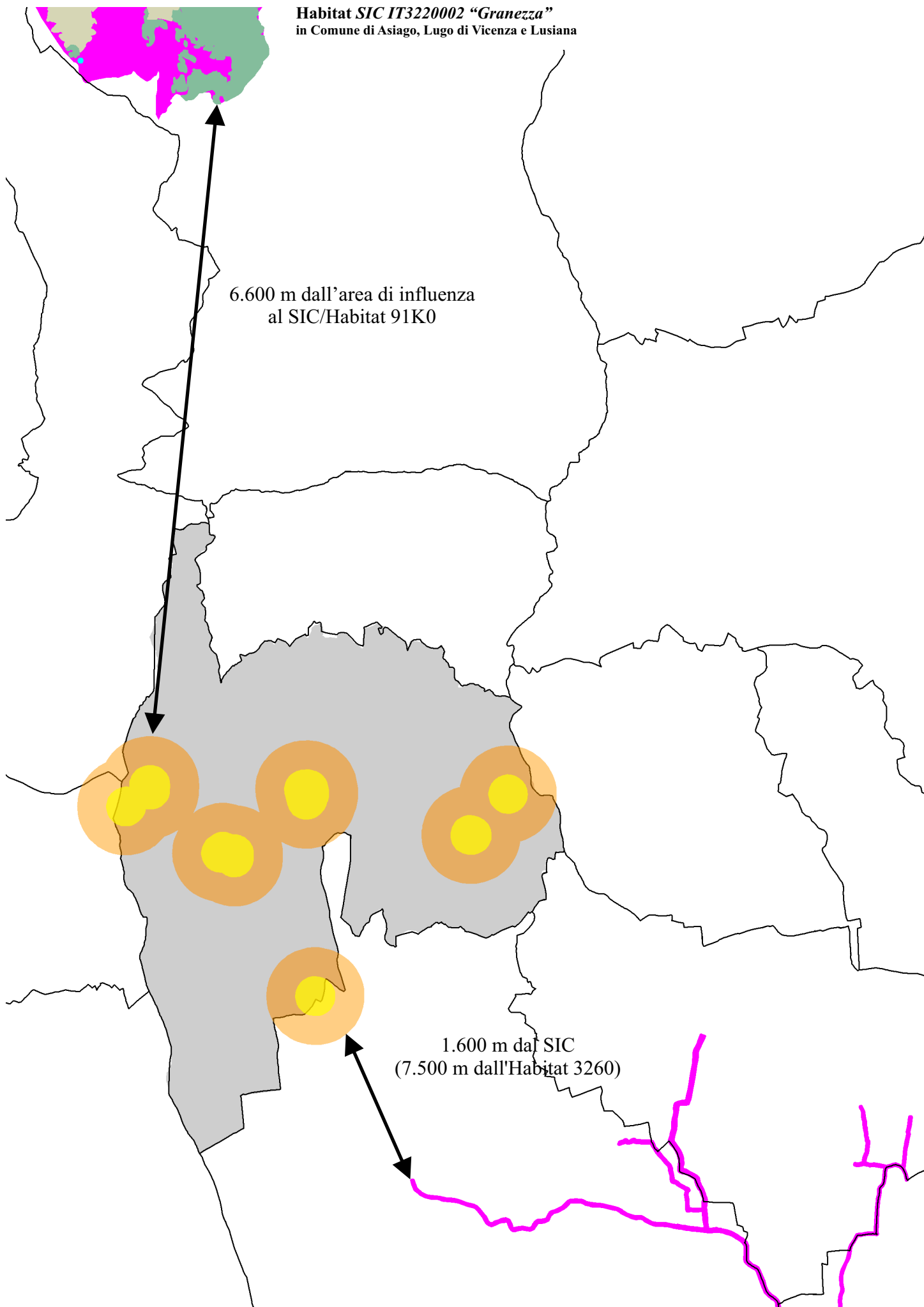
Habitat SIC IT3220002 "Granezza"
in Comune di Asiago, Lugo di Vicenza e Lusiana

6.600 m dall'area di influenza
al SIC/Habitat 91K0

1.600 m dal SIC
(7.500 m dall'Habitat 3260)





Habitat SIC IT3220040 "Bosco di Dueville e risorgive limitrofe"






in Comune di Bolzano Vicentino, Breganze, Bressanvido, Caldogno, Costabissara, Dueville, Longare, Mason Vicentino, Quinto Vicentino, Sandrigo, Schiavon, Torri di Quartesolo, Vicenza e Villaverla



Habitat SIC IT3220002 "Granezza"





in Comune di Asiago, Lugo di Vicenza e Lusiana

-  3150
Laghi eutrofici naturali con vegetazione del tipo Magnopotamion o Hydrocharition
-  6510
Praterie magre da fieno a bassa altitudine (*Alopecurus pratensis*, *Sanguisorba officinalis*)
-  9130
Faggeti dell'Asperulo-Fagetum
-  91K0
Foreste illiriche di *Fagus sylvatica* (Aremonio-Fagion)

-  Confini comunali
-  Comune di Fara Vicentino
-  Ambito SIC non classificato come habitat
-  Ambito di incidenza di prossimità (VIncA P.A.T.I. - 200 m)
-  Ambito di incidenza (VIncA P.A.T.I. - 500 m)

Habitat SIC IT3220040 "Bosco di Dueville e risorgive limitrofe"

in Comune di Bolzano Vicentino, Breganze, Bressanvido, Caldogno, Costabissara, Dueville, Longare, Mason Vicentino, Quinto Vicentino, Sandrigo, Schiavon, Torri di Quartesolo, Vicenza e Villaverla

-  3260
Fiumi delle pianure e montani con vegetazione del *Ranunculion fluitantis* e *Callitriche-Batrachion*
-  6410
Praterie con *Molinia* su terreni calcarei, torbosi o argilloso-limosi (*Molinion caeruleae*)
-  6510
Praterie magre da fieno a bassa altitudine (*Alopecurus pratensis*, *Sanguisorba officinalis*)
-  91E0
Foreste alluvionali di *Alnus glutinosa* e *Fraxinus excelsior* (Alno-Padion, Alnion incanae, Salicion albae)



Cognome **ZANELLA**

Nome **LUCA**

nato il **04/07/1959**

(atto n. **55** P. **I** S. **A**)

a **SOLESINO**

Cittadinanza **ITALIANA**

Residenza **UDINE**

Via **VIA LAIPACCO 18**

Stato civile **CONIUGATO**

Professione **INGEGNERE**

CONNOTATI E CONTRASSEGNI SALIENTI

Statura **1.80**

Capelli **brizzolati**

Occhi **castani**

Segni particolari **///**



Firma del titolare *Luca Zanella*

UDINE li **12/08/2015**

IL SINDACO

Impronta del dito indice sinistro



Ordine del Sindaco
SINDACO
ANGELO BUCCI