






**P.R.G. – CENTRI STORICI**  
SU BASE CATASTALE

**VARIANTE al P.R.G.**  
 L.R. 27 giugno 1985, n. 61 art. 50 – comma 4 lett. i  
 (trasposizioni cartografiche e correzioni di errori connessi all'assunzione di una nuova base cartografica)

**IL SINDACO** Flavio Tremea  
**IL PROGETTISTA** Dott.Ing. Nicola Della Mea

**COLDERU' BOSCHI**

scala 1: 1000  
legenda

-  Grado di Protezione 4
-  Grado di Protezione 5
-  Grado di Protezione 6
-  Grado di Protezione 7
-  Grado di Protezione 8

