SCAVI E BONIFICHE	
SCOTICO	29.986 m
SCAVO A GRADONI	1.265 mq
RILEVATI	
RILEVATO	227.642 mq
TERRENO VEGETALE	15.790 m
SOVRASTRUTTURA STRADALE	
BALLAST	5.322 mq
SUBBALLAST	1.763 mq
SUPER COMPATTATO	4.408 mq

SEZIONE N. : 19
QT. PROGETTO : 58.038
DIST.PROG. : 439.421

SEZIONE N. : 25
QT. PROGETTO : 58.030
DIST.PROG. : 33125.000
DIST.PREC. : 25.000
DIST.SUCC. : 25.000

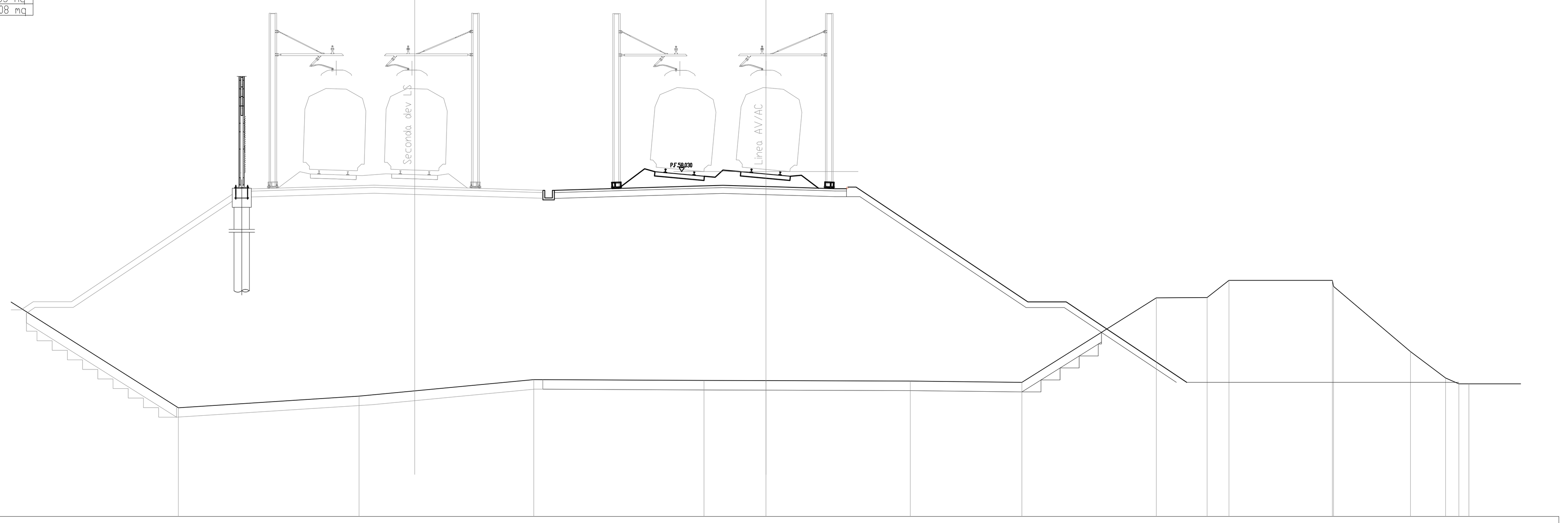

SCALA 1:200

QT.RIF. 40.000

QUOTE TERRENO	45.68 46.28 47.15 47.11 47.10 47.08 47.00 51.43 51.44 52.34 52.34 52.03 48.61 47.24 46.94 46.93
DIST.PARZIALI TERRENO	15.69 9.46 9.14 8.91 3.24 7.56 5.84 7.04 2.65 1.15 5.41 4.03 1.84 0.70 0.52 4.25
QUOTE PROGETTO	50.62 50.93 50.93 56.73 56.73 56.73 56.90 56.63 56.63 56.89 56.82 56.72 56.72 56.72 50.92 50.92 49.62
DIST.PARZIALI PROGETTO	0.45 2.00 8.70 0.70 0.60 5.75 8.83 0.60 8.82 2.25 3.62 0.60 0.70 8.70 2.00 1.94
SUBBALLAST	57.03 57.15 57.28 57.32 57.23 57.05 56.93 57.05 57.27 57.31 57.24 57.22 57.14 57.02

SOVRASTRUTTURA STRADALE	
BALLAST	4.703 mq

SEZIONE N. : 22
QT. PROGETTO : 58.440
DIST.PROG. : 514.192

SEZIONE N. : 28
QT. PROGETTO : 58.431
DIST.PROG. : 33199.283
DIST.PREC. : 24.283
DIST.SUCC. : 25.717

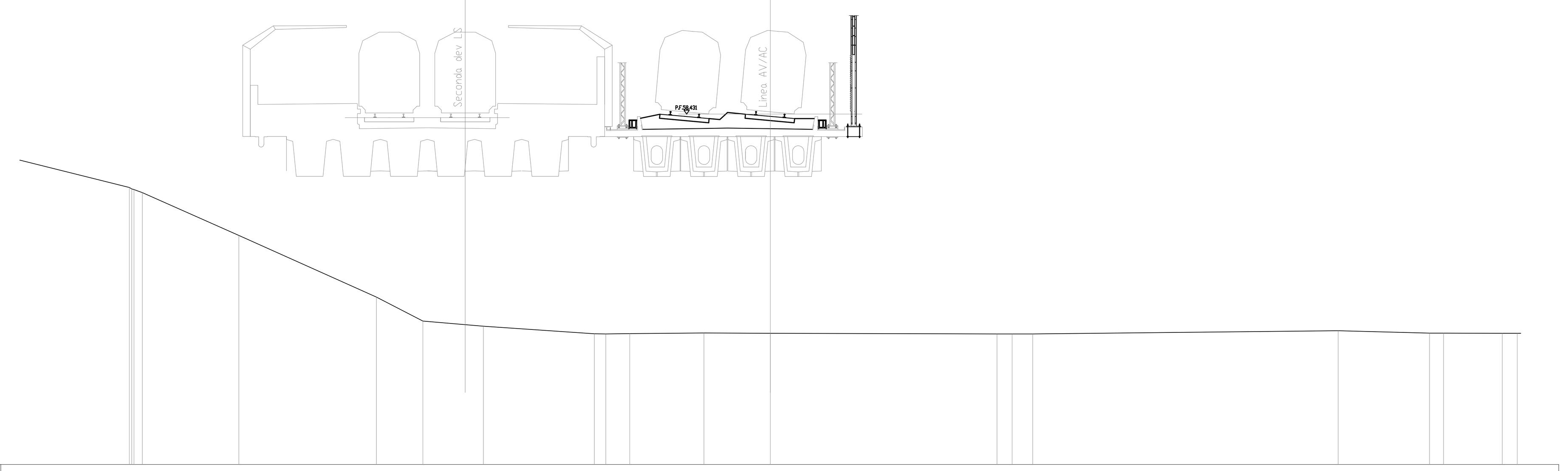

SCALA 1:200

QT.RIF. 40.000

QUOTE TERRENO	54.57 54.30 52.04 48.81 47.54 47.27 46.87 46.87 46.88 46.91 46.90 46.86 46.86 46.87 47.03 46.91 46.90 46.90
DIST.PARZIALI TERRENO	0.44 5.07 7.24 2.45 3.18 5.85 0.60 1.26 3.91 3.49 11.94 0.79 1.08 16.08 4.81 0.74 3.09 0.79 1.09
QUOTE PROGETTO	
DIST.PARZIALI PROGETTO	
SUBBALLAST	57.63 57.68 57.70 57.68 57.63 57.63 57.67 57.69 57.66 57.65 57.63

SCAVI E BONIFICHE	
SCOTICO	22.590 m
SCAVO A GRADONI	3.321 mq
RILEVATI	
RILEVATO	97.912 mq
TERRENO VEGETALE	7.632 m
SOVRASTRUTTURA STRADALE	
BALLAST	5.327 mq
SUBBALLAST	1.711 mq
SUPER COMPATTATO	4.278 mq

SEZIONE N. : 20
QT. PROGETTO : 58.173
DIST.PROG. : 464.594

SEZIONE N. : 26
QT. PROGETTO : 58.165
DIST.PROG. : 33150.000
DIST.PREC. : 25.000
DIST.SUCC. : 25.000

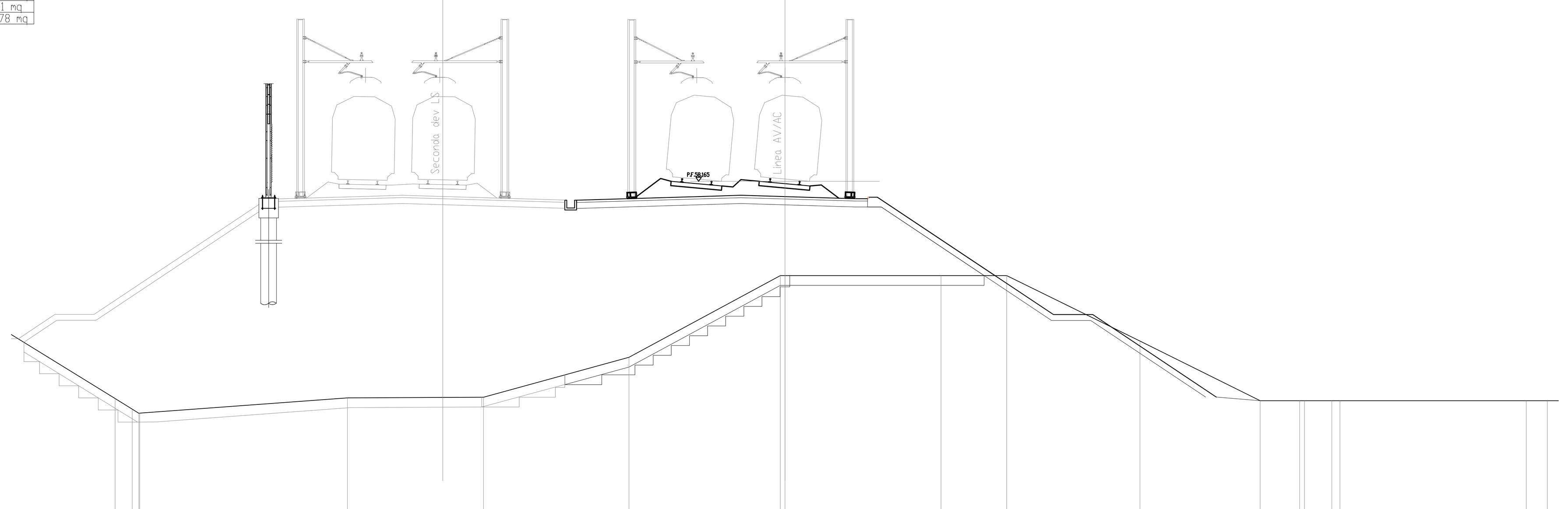

SCALA 1:200

QT.RIF. 40.000

QUOTE TERRENO	47.06 46.52 46.32 47.10 47.13 49.17 53.35 53.35 53.35 53.35 50.00 46.95 46.95 46.95 46.95 46.95 46.95 46.95
DIST.PARZIALI TERRENO	0.87 0.34 10.61 6.95 7.42 7.73 7.97 3.35 6.80 6.14 2.01 1.40 0.41 9.52 1.08 1.83
QUOTE PROGETTO	49.94 51.06 51.06 56.86 56.86 56.86 57.03 56.78 56.78 57.03 56.96 56.85 56.85 56.85 53.35
DIST.PARZIALI PROGETTO	1.68 2.00 8.70 0.70 0.60 5.67 8.28 0.60 8.39 2.25 3.62 0.60 0.70 5.25
SUBBALLAST	57.16 57.28 57.41 57.45 57.41 57.20 57.08 57.20 57.40 57.45 57.38 57.36 57.27 57.15

SOVRASTRUTTURA STRADALE	
BALLAST	4.706 mq

SEZIONE N. : 23
QT. PROGETTO : 58.562
DIST.PROG. : 539.990

SEZIONE N. : 29
QT. PROGETTO : 58.555
DIST.PROG. : 33225.000
DIST.PREC. : 25.717
DIST.SUCC. : 25.000

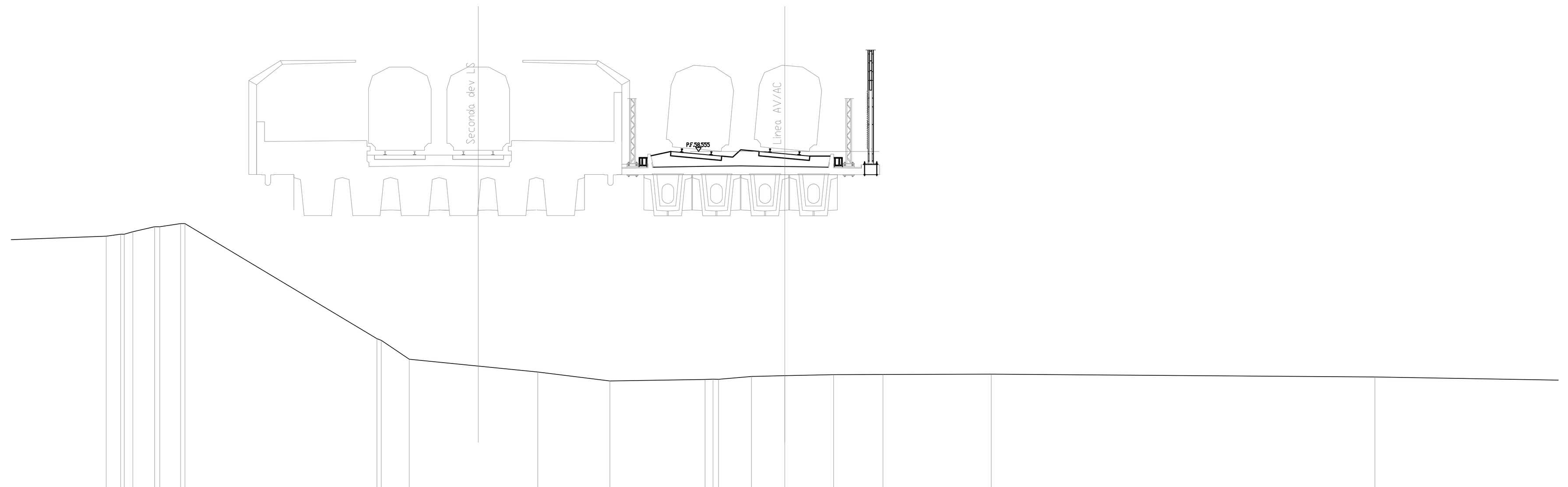

SCALA 1:200

QT.RIF. 40.000

QUOTE TERRENO	54.23 54.33 54.46 54.71 54.71 54.87 54.87 48.99 48.91 47.94 47.29 46.83 46.91 46.92 47.07 47.10 47.15 47.16 47.18 47.03
DIST.PARZIALI TERRENO	7.34 0.73 0.44 1.11 1.07 9.80 1.43 6.56 3.68 4.86 0.40 1.69 1.70 2.49 2.52 5.53 19.60 19.86
QUOTE PROGETTO	
DIST.PARZIALI PROGETTO	
SUBBALLAST	57.76 57.80 57.82 57.80 57.76 57.75 57.79 57.82 57.78 57.77 57.75

SOVRASTRUTTURA STRADALE	
BALLAST	4.704 mq

SEZIONE N. : 21
QT. PROGETTO : 58.308
DIST.PROG. : 489.759

SEZIONE N. : 27
QT. PROGETTO : 58.300
DIST.PROG. : 33175.000
DIST.PREC. : 25.000
DIST.SUCC. : 24.283

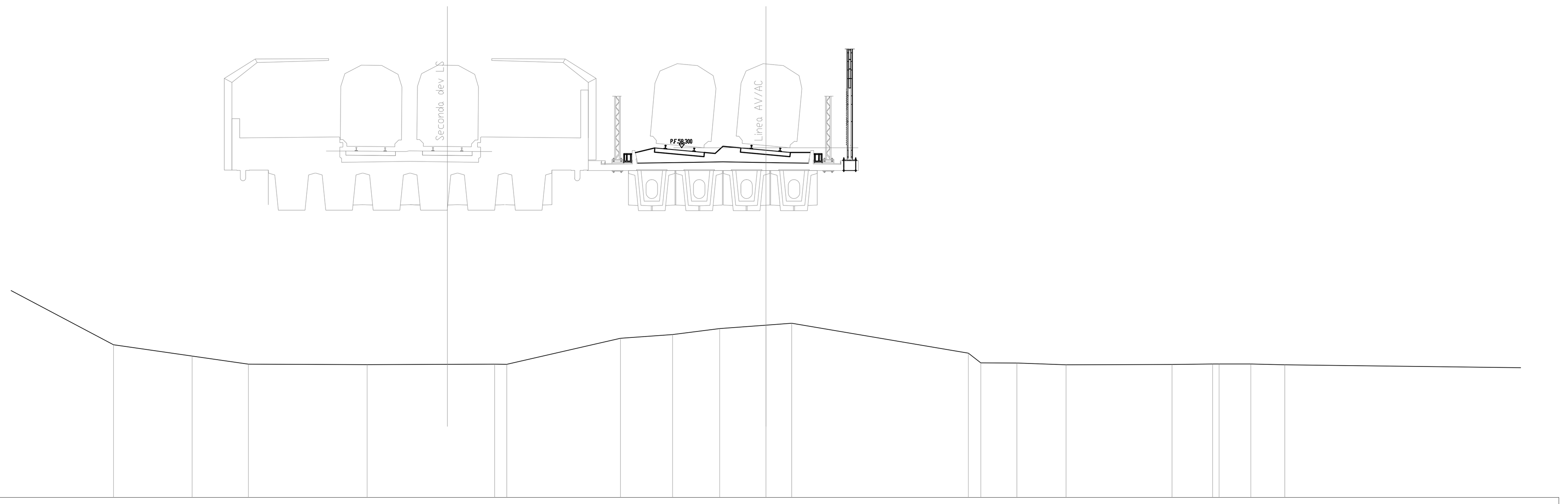

SCALA 1:200

QT.RIF. 40.000

QUOTE TERRENO	47.99 47.39 46.97 46.95 46.97 46.97 48.33 48.53 48.84 49.01 49.11 47.55 47.04 47.03 46.94 46.95 46.98 46.98 46.98 46.94
DIST.PARZIALI TERRENO	4.12 2.94 6.22 6.68 0.64 5.95 2.72 2.47 2.42 1.35 9.24 0.65 1.88 2.57 5.55 2.12 0.34 1.66 1.78 14.61
QUOTE PROGETTO	
DIST.PARZIALI PROGETTO	
SUBBALLAST	57.50 57.55 57.57 57.55 57.50 57.50 57.54 57.56 57.53 57.52 57.50

SOVRASTRUTTURA STRADALE	
BALLAST	4.705 mq

SEZIONE N. : 24
QT. PROGETTO : 58.652
DIST.PROG. : 565.065

SEZIONE N. : 30
QT. PROGETTO : 58.647
DIST.PROG. : 33250.000
DIST.PREC. : 25.000
DIST.SUCC. : 25.000

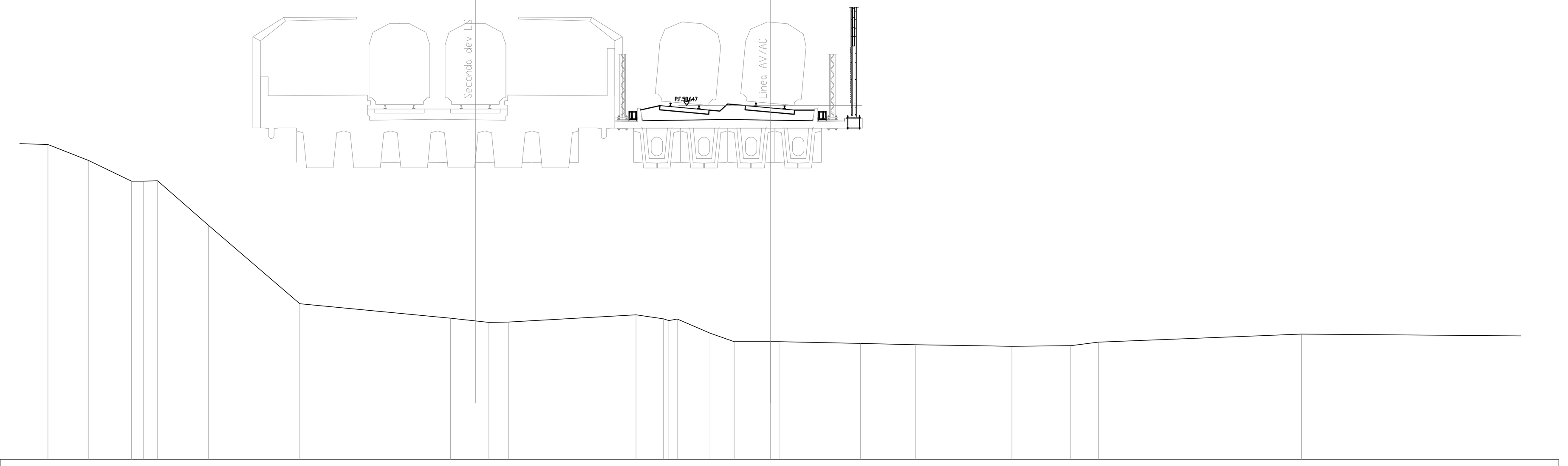

SCALA 1:200

QT.RIF. 40.000

QUOTE TERRENO	56.59 55.75 54.66 54.66 54.68 52.34 48.20 47.44 47.22 47.24 47.62 47.40 47.40 46.65 46.20 46.20 46.21 46.11 46.04 45.96 45.99 46.18 46.60
DIST.PARZIALI TERRENO	2.14 2.25 0.64 0.74 2.66 4.82 7.93 2.01 1.02 6.72 1.45 0.44 1.73 1.27 1.90 0.46 4.29 2.91 5.06 3.09 1.46 10.69 16.63
QUOTE PROGETTO	
DIST.PARZIALI PROGETTO	
SUBBALLAST	57.85 57.89 57.91 57.89 57.85 57.84 57.89 57.91 57.88 57.86 57.84

ELABORATI DI RIFERIMENTO

DESCRIZIONE	CODICE
– SEZIONI TRASVERSALI TIPO	DA: IN0D02DI2WBIF0001009 A: IN0D02DI2WBIF0001019

NOTE GENERALI

COMMITTENTE: RFI RETE FERROVIARIA ITALIANA – GRUPPO FERROVIE DELLO STATO ITALIANE

ALTA SORVEGLIANZA: ITALFERR – GRUPPO FERROVIE DELLO STATO ITALIANE

GENERAL CONTRACTOR: Consorzio IricAV Due

INFRASTRUTTURE FERROVIARIE STRATEGICHE DEFINITE DALLA LEGGE OBIETTIVO N. 443/01

PROGETTO DEFINITIVO

LINEA AV/AC VERONA - PADOVA
SUB TRATTA VERONA - VICENZA
2° SUB LOTTO MONTEBELLO VICENTINO - BIVIO VICENZA

DISEGNO
INFRASTRUTTURA: SEZIONI DI PROGETTO
SEZIONI DI PROGETTO GENERALE: SEZIONI TRASVERSALI (25-30)

GENERAL CONTRACTOR		ITALFERR S.p.A.	
ATI bonifica IL PROGETTISTA INTEGRATORE Franco Persio Bocchetto iscritto all'Ordine degli Ingegneri della Provincia di Roma al n° 8664 - Sez. A settore Civile e Ambientale Data:	CONSORZIO IRICAV DUE Il Direttore Data:	Data:	SCALA : 1:200

COMMESSA	LOTTO	FASE	ENTE	TIPO DOC.	OPERA/DISCIPLINA	PROGR.	REV.
I N 0 D	0 2	D	I 2	W 9	I F 0 0 0 1	5 0 5	C

ATI bonifica	VISTO ATI BONIFICA	
	Firma	Data
	Ing.F.P.Bocchetto	

Progettazione:

Rev.	Descrizione	Redatto	Data	Verificato	Data	Approvato	Data	Autorizzato
A	EMISSIONE	R.Matteuzzi	05/06/15	F.D'Angeli	05/06/15	F.Zaccaro	05/06/15	
B	REVISIONE	R.Matteuzzi	22/06/15	F.D'Angeli	22/06/15	F.Zaccaro	22/06/15	
C	REVISIONE ISTRUTTORIA ITALFERR	R.Matteuzzi	08/2015	F.D'Angeli	08/2015	F.Zaccaro	08/2015	
								Data:

File: IN0D02DI2W9IF0001501C.DWG	CUP: J41E91000000009	n. Elab.:
	CIG: 3320049F17	