







# LEGENDA

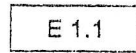
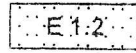
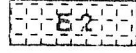
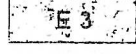
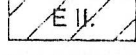
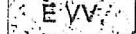
## ZONE RESIDENZIALI

-  Zona omogenea A (Zone di insediamento storico)
-  Zona omogenea B (Zone residenziali intensive di completamento)
-  Zona omogenea C1 (Zone residenziali semintensive di completamento)
-  Zona omogenea C2 (Zone residenziali di espansione)







## ZONE PRODUTTIVE

-  Zona omogenea D1 (Artigianato di produzione, industria)
-  Zona omogenea D2 (Artigianato di servizio, commercio, direzionalità)
-  Zona omogenea D3 (Attrezzature per il turismo)





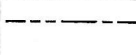
## ZONE AGRICOLE

-  Sottozona bosco
-  Sottozona pascolo e prateria alpina
-  Sottozona prateria di "Passo Cibiana"
-  Sottozona prati di fondovalle
-  Improduttive
-  Verde privato vincolato.










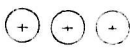

## ZONE DI INTERESSE COMUNE

-  Aree per l'istruzione
-  Attrezzature di interesse comune
-  Aree attrezzate a parco gioco e sport
-  Piste da sci e loro intorni (di progetto)
-  Impianti di risalita di progetto
-  Percorsi meccanizzati - elevatori







## VINCOLI

-  Rispetto cimiteriale
-  Fasce o zone di rispetto
-  Limite area di tutela paesaggistica (L. 1497/1939 Val Tovanella-Bosconero)
-  Aree vincolate per la difesa del suolo
-  Fascia rispetto campo elettromagnetico

## CARATTERISTICHE DEGLI INTERVENTI

-  Edifici di valore architettonico locale
-  Nuovo fabbricato indicativo di P.A.
-  Sagoma limite nuova edificazione
-  Intervento a progettazione unitaria
-  Edifici da demolire
-  Ruedi
-  Beni culturali ambientali
-  Norme di attuazione puntuali
-  Allineamenti
-  Schermatura a verde alto fusto
-  Coni visuali - vedute panoramiche

## PERIMETRAZIONI


-  Perimetro zona omogenea
-  Zone di degrado
-  Piano attuativo
-  Limite rispetto cimiteriale
-  Indagine geologica preventiva
-  Opere di difesa (idrogeologica e idraulica)

## VIABILITA' E SPAZI PUBBLICI


ESISTENTE

DI PROGETTO


INDICATIVA



Viabilità principale



Viabilità secondaria



Percorsi pedonali

P



Aree per parcheggio

PZ



Piazze