



ELABORATO
04

Variante n.1 al Piano degli Interventi

Piano Regolatore Comunale L.R. n. 11/2004

SCHEDE B: CENTRO STORICO

Elaborato adeguato alla Delibera di Consiglio n. 18 del 29.12.2016



Amministrazione e coordinamento:

Il Sindaco
Giorgio Grassia

Il Responsabile dell'Ufficio Tecnico
Geom. Gianantonio Vettore

I Progettisti incaricati:

Dott. Lino De Battisti
Architetto

Dott. Carlo Romanato
Ingegnere

Collaboratore
Dott. Lorenzo Zago
Pianificatore Territoriale

Adottato dal Consiglio Comunale
in data 11.02.2016, Del. C.C. n. 01

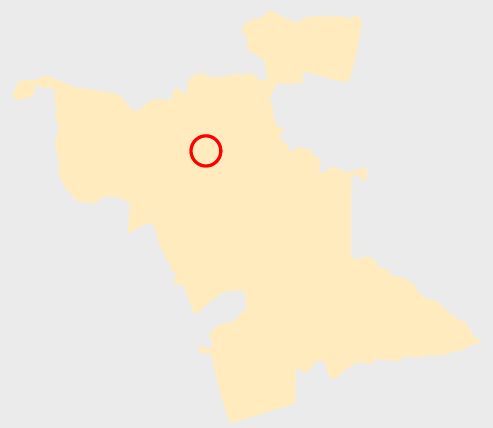
Approvato dal Consiglio Comunale
in data 29.12.2016, Del. C.C. n. 18

Data:
20.01.2017



Scheda B n.17

via Mocenighe

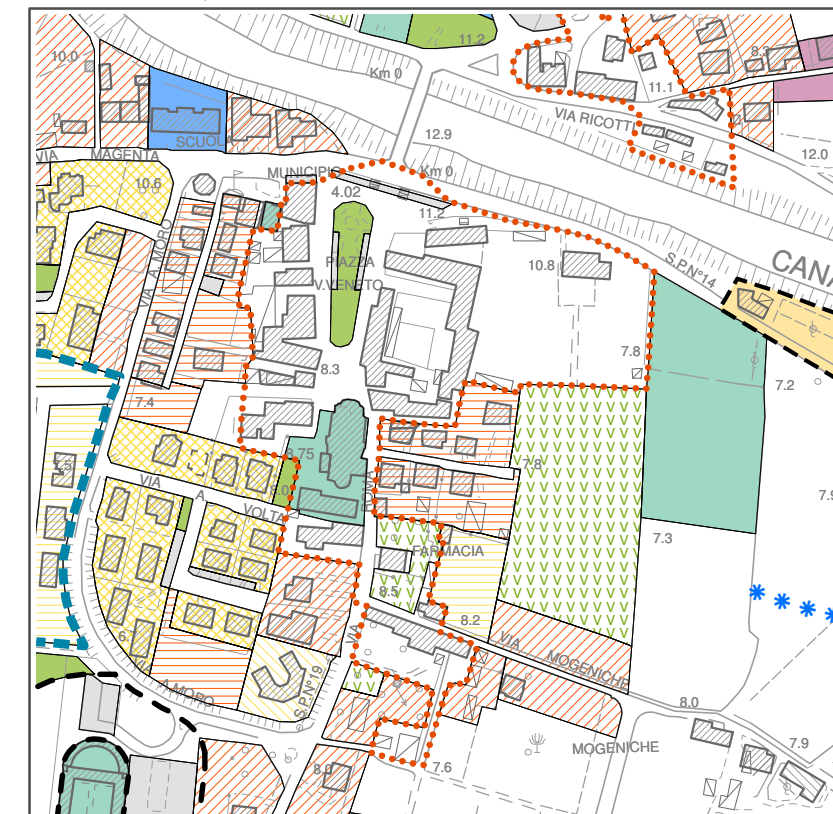


Grado di protezione 5
Ristrutturazione edilizia R3 (Art. 24 N.T.O.)

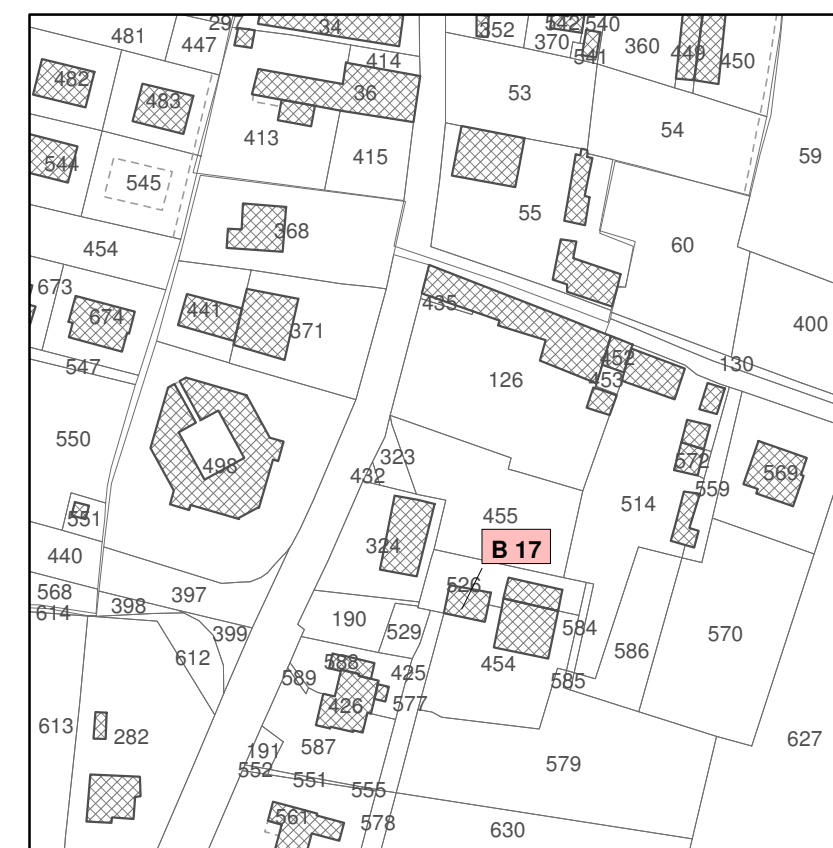
Prescrizioni: /

<p>UBICAZIONE:</p> <p>via Mocenighe civico: 8B</p> <p>DATI CATASTALI:</p> <p>Censuario: Castelguglielmo Foglio: 7 Mappali: 454 Superficie: 400</p> <p>DATI STEREOMETRICI:</p> <p>Piani: 2 Altezza: 4.50 Sup. c.: 80 Volume: 320 Vani: 0</p> <p>DESTINAZIONI D'USO:</p> <p>Ricovero attrezzi agricoli</p> <p>CARATTERISTICHE COSTRUTTIVE</p> <p>Strutture verticali: laterizio Strutture orizzontali: Legno Coperture: Coppi Stato di manutenzione: scadente</p> <p>VINCOLI:</p> <p>L.R. 11/2004</p>	<p>LOCALIZZAZIONE:</p> <p>Castelguglielmo</p> <p>DATAZIONE ORIGINARIA:</p> <p>1800</p> <p>DATI ABITATIVI</p> <p>Residenti: 0 Famiglie n.: 0</p> <p>OPERE DI URB:</p> <p>Tutte le reti</p> <p>CARATTERISTICHE TIPOLOGICHE:</p> <p>Casa colonica Scoperto: cortile</p>
---	---

Estratto P.I., scala 1:5.000



Estratto catastale, scala 1:2.000



Individuazione su C.T.R., scala 1:2.000

