legenda

- profilo terreno finale (sistemazione con terreno vegetale e piantumazione di essenze arboree)
- profilo terreno in progetto (piano di lottizzazzione " GRIMANA TRE ")
- profilo terreno attuale

SEZIONE N° 5 - 5

scala altezze 1 : 100
scala lunghezze 1 : 100



quote attuali	-0.17	-0.07	-0.65	-0.82	-0.86	-1.00	-1.00	-0.51	-0.56
quote di progetto	-0.17	-0.07	-0.11	-0.11	-0.11	-0.11	-0.11	0.00	-0.56
distanze progressive	0.00	3.50	3.70	10.60	21.00	31.45	50.20	50.40	55.40
distanze parziali	3.50	0.20	6.90	10.40	10.45	18.75	0.20	5.00	

SEZIONE N° 6 - 6

scala altezze 1 : 100
scala lunghezze 1 : 100

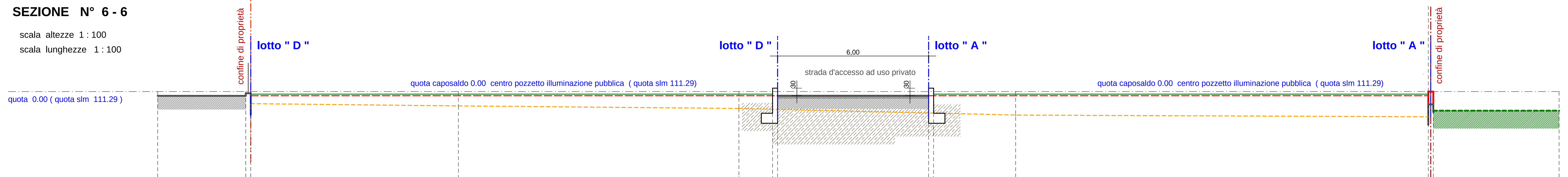

quote attuali	-0.17	-0.07	-0.48	-0.57	-0.67	-0.70	-0.70	-0.85	-0.85	-0.94	-1.00	-0.51	-0.76
quote di progetto	-0.17	-0.07	-0.164	-0.164	-0.164	-0.164	-0.164	-0.164	-0.164	-0.164	-0.164	0.00	-0.76
distanze progressive	0.00	3.50	3.70			24.44	24.64	30.64	30.84		50.50	50.70	55.70
distanze parziali	3.50	0.20	20.74	0.20	6.00	0.20	19.66	0.20	5.00				

SEZIONE N° 7 - 7

scala altezze 1 : 100
scala lunghezze 1 : 100



quote attuali	-0.17	-0.07	-0.56	-0.56	-0.55	-0.81	-0.81	-0.81	-0.87	-0.93	-1.08	-0.51	-0.76
quote di progetto	-0.17	-0.07	-0.26	-0.26	-0.26	-0.26	-0.26	-0.26	-0.26	-0.26	-0.26	0.00	-0.76
distanze progressive	0.00	3.50	3.70			30.25	30.25				47.85	48.05	53.05
distanze parziali	3.50	0.20	25.46	0.20	18.49	0.20	5.00						

SCHIAVON P.D.L. PR.

COMUNE DI SCHIAVON
- PIANO DI LOTTIZZAZIONE DI INIZIATIVA PRIVATA -
" LOTTIZZAZIONE GRIMANA TRE "

titolo
PROGETTO - sezioni trasversali (allegato alla tavola 4c)

tavola	scala	data
4C/2	1 : 100	

la ditta lottizzante

approvato il :

il Segretario

il Responsabile del settore

Progetto urbanistico
CENGIAROTTI arch. ALESSANDRO

Progettisti impianti servizi primari
ZANCAN geom. MASSIMO