



**ALLEGATO E alla Dgr n. 2299 del 09 dicembre 2014**

pag. 1/2

PROCEDURA PER LA VALUTAZIONE DI INCIDENZA

**DICHIARAZIONE DI NON NECESSITÀ DI VALUTAZIONE DI INCIDENZA**

Il sottoscritto **Zanella Luca** nato a **Solesino (PD)** il **4 luglio 1959** e residente in **via Laipacco n. 18** nel Comune di **UDINE** CAP **33100** tel. **0432/512056** fax **0432/519564** – e-mail **studio@lzi.it** – PEC **luca.zanella2@ingpec.eu**, in qualità di **progettista incaricato dall'Amministrazione Comunale di Salcedo (VI)** del piano urbanistico denominato **"VARIANTE N. 2 AL PIANO DEGLI INTERVENTI (P.I.)"**

**DICHIARA**

che per l'istanza presentata **NON** è necessaria la valutazione di incidenza in quanto riconducibile all'ipotesi di non necessità di valutazione di incidenza prevista dell'Allegato A, paragrafo **2.2** della D.G.R. n. **2299** del **9 dicembre 2014** al punto **6** e in **quanto non risultano possibili effetti significativi negativi sui siti della rete Natura 2000 ai sensi della stessa D.G.R. 2299/2014.**

---

Alla presente si allega la relazione tecnica di non necessità di Valutazione di Incidenza dal titolo:

**Comune di Salcedo (VI) - "VARIANTE N. 2 AL PIANO DEGLI INTERVENTI (P.I.)"**  
**Relazione tecnica di non necessità di Valutazione di Incidenza**

e copia del documento d'identità in corso di validità.

UDINE, 3 maggio 2017

Il DICHIARANTE \_\_\_\_\_

***Informativa sull'autocertificazione ai sensi del D.P.R. 28/12/2000 n. 445 e ss.mm.ii.***

*Il sottoscritto dichiara inoltre di essere a conoscenza che il rilascio di dichiarazioni false o mendaci è punito ai sensi dell'art. 76 del D.P.R. 28/12/2000 n. 445 e ss.mm.ii., dal Codice Penale e dalle leggi speciali in materia.*

*Tutte le dichiarazioni contenute nel presente documento, anche ove non esplicitamente indicato, sono rese ai sensi, e producono gli effetti degli artt. 47 e 76 del D.P.R. 445/2000 e ss.mm.ii.*

*Ai sensi dell'art. 38 del D.P.R. 445/2000 ss.mm.ii., la dichiarazione è sottoscritta dall'interessato in presenza del dipendente addetto ovvero sottoscritta o inviata insieme alla fotocopia, non autenticata di un documento d'identità del dichiarante, all'ufficio competente Via fax, tramite un incaricato, oppure mezzo posta.*

UDINE, 3 maggio 2017

Il DICHIARANTE \_\_\_\_\_

***Informativa sul trattamento dei dati personali ai sensi dell'art. 13 del D.Lgs. 30 giugno 2003 n. 196***

*I dati da Lei forniti saranno trattati - con modalità cartacee e informatizzate - per l'archiviazione delle istanze presentate nell'ambito del procedimento per il quale la presente dichiarazione viene resa e non costituiranno oggetto di comunicazione o di diffusione.*

*I dati raccolti potranno essere trattati anche per finalità statistiche.*

*Il Titolare del trattamento è: Regione del Veneto/Giunta Regionale, con sede in Venezia, Palazzo Balbi - Dorsoduro 3901.*

*Il Responsabile del trattamento è il Dirigente responsabile dell'Unità di Progetto Coordinamento Commissioni (VAS, VINCA, NUVV), con sede in Mestre - Venezia, Via Cesco Baseggio n. 5, CAP 30174. Le competono tutti i diritti previsti dall'articolo 7 del D.Lgs. n. 196/2003. Lei potrà quindi chiedere al Responsabile del trattamento la correzione e l'integrazione dei propri dati e, ricorrendone gli estremi, la cancellazione o il blocco.*

UDINE, 3 maggio 2017

Il DICHIARANTE \_\_\_\_\_

## **Comune di Salcedo (VI) - "VARIANTE N. 2 AL PIANO DEGLI INTERVENTI (P.I.)"**

### **Relazione tecnica di non necessità di Valutazione di Incidenza**

La presente relazione accompagna la dichiarazione di non necessità di Valutazione di Incidenza per il piano urbanistico denominato "VARIANTE N. 2 AL PIANO DEGLI INTERVENTI (P.I.)" del Comune di Salcedo (VI).

La non necessità deriva dai contenuti stessi del piano in relazione agli habitat dei siti di interesse ambientale più prossimi al territorio comunale, che sono a nord il SIC **IT3220002 "Granezza"** e a sud il SIC **IT3220040 "Bosco di Dueville e risorgive limitrofe"**.

Dei sette interventi di variante, uno è di stralcio di tessuto edificabile residenziale, dunque certamente di minore impatto potenziale rispetto alle previsioni iniziali valutate in sede di PATI, e tre sono connessi a volumetrie esistenti o già assentite per le quali si prevedono cambio d'uso, prescrizioni normative o riposizionamento del sedime. Si evidenziano solamente tre interventi di trasformazione opposta, di modesta entità assoluta. In ogni caso i tre interventi di trasformazione sono pienamente compatibili con le determinazioni del PATI "Terre di Pedemontana Vicentina" (strumento urbanistico sovraordinato intercomunale tra i Comuni di Breganze, Calvene, Fara Vicentino, Lugo di Vicenza, Montecchio Precalcino, Salcedo, Sarcedo e Zugliano), a suo tempo già valutato come sostenibile.

Sono minimi sia i carichi insediativi impiegati, che la Superficie Agricola Utilizzabile Trasformata, quasi integralmente compensati dallo stralcio di edificabilità.

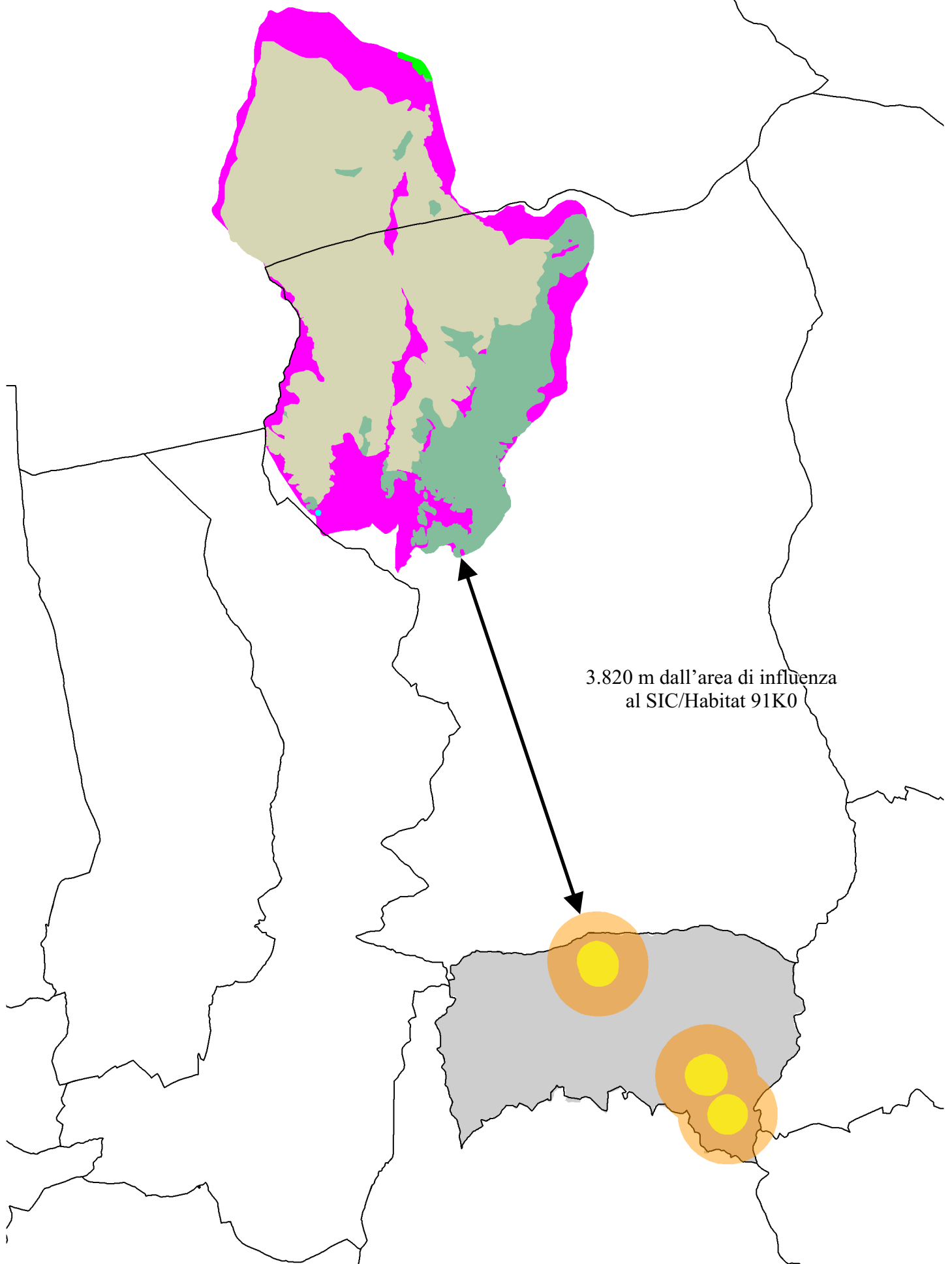
In sede di PATI, per la valutazione dell'incidenza delle previsioni di espansione residenziale più prossime ai SIC, erano state definite fasce di 200 m come aree di incidenza di prossimità e fasce di 500 m come generiche aree di incidenza.

Tali fasce buffer appaiono ben più generose di quanto legato alle normali emissioni acustiche generate in fase di cantiere. In particolare, supponendo una emissione sonora pari a 90dB, che è quella prevista per un cantiere di dimensioni medie per interventi di edilizia e per la realizzazione e l'adeguamento di opere di urbanizzazione, si prevede la riduzione dell'intensità acustica a 50 dB nel raggio di 100 m dal punto di emissione: è infatti assodato che al di sotto di tale soglia non è prevedibile alcun disturbo a carico della fauna di interesse comunitario.

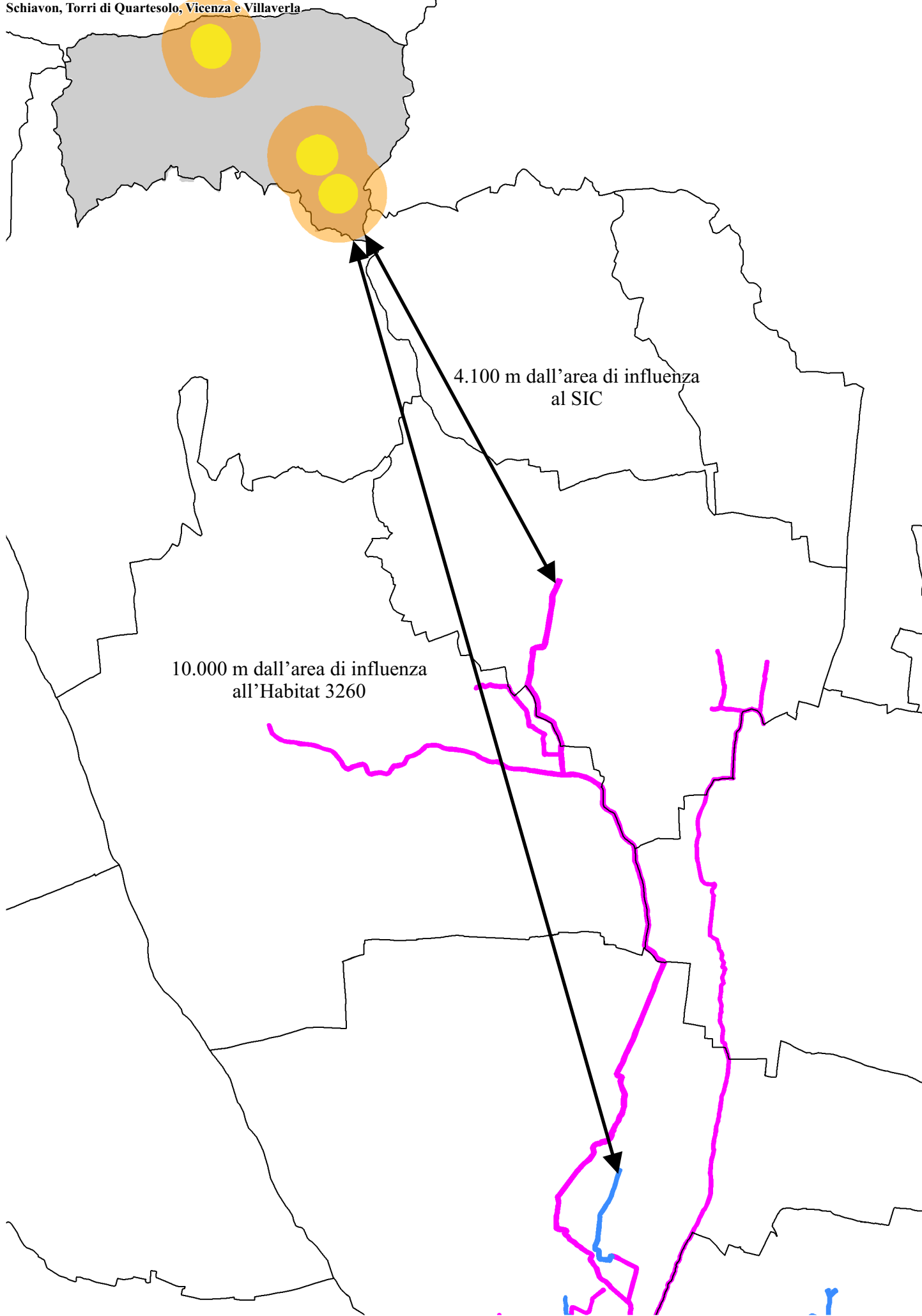
Pur dubitando della significatività dell'impatto dei tre interventi in parola, applicando ancora una volta il principio di precauzione, attribuiamo agli stessi le medesime fasce di incidenza di PATI per le trasformazioni strutturate più consistenti e ne rappresentiamo in forma di mappa tematica nelle pagine seguenti, il rapporto geografico con gli habitat (resi disponibili dalla Regione Veneto in forma digitale vettoriale sul GeoPortale).

Le mappe ottenute evidenziano non solo l'assenza di interferenza diretta sugli habitat, ma anche che la distanza tra questi e i tre interventi di trasformazione è sempre superiore ai 3,8 chilometri: dunque i tre interventi di trasformazione urbanistica della "VARIANTE N. 2 AL PIANO DEGLI INTERVENTI (P.I.)" del Comune di Salcedo (VI) non producono effetti significativi rispetto agli habitat più prossimi dei SIC.

**Habitat SIC IT322002 "Granezza"**  
in Comune di Asiago, Lugo di Vicenza e Lusiana












**Habitat SIC IT3220040 "Bosco di Dueville e risorgive limitrofe"**  
in Comune di Bolzano Vicentino, Breganze, Bressanvido, Caldogno, Costabissara, Dueville, Longare, Mason Vicentino, Quinto Vicentino, Sandrigo,  
Schiavon, Torri di Quartesolo, Vicenza e Villaverla







### Habitat SIC IT3220002 "Granezza"

in Comune di Asiago, Lugo di Vicenza e Lusiana

-  3150  
Laghi eutrofici naturali con vegetazione del tipo Magnopotamion o Hydrocharition
-  6510  
Praterie magre da fieno a bassa altitudine (*Alopecurus pratensis*, *Sanguisorba officinalis*)
-  9130  
Faggeti dell'Asperulo-Fagetum
-  91K0  
Foreste illiriche di *Fagus sylvatica* (Aremonio-Fagion)
  
-  Confini comunali
-  Comune di Salcedo
-  Ambito SIC non classificato come habitat
-  Ambito di incidenza di prossimità (VIncA P.A.T.I. - 200 m)
-  Ambito di incidenza (VIncA P.A.T.I. - 500 m)

### Habitat SIC IT3220040 "Bosco di Dueville e risorgive limitrofe"

in Comune di Bolzano Vicentino, Breganze, Bressanvido, Caldogno, Costabissara, Dueville, Longare, Mason Vicentino, Quinto Vicentino, Sandrigo, Schiavon, Torri di Quartesolo, Vicenza e Villaverla

-  3260  
Fiumi delle pianure e montani con vegetazione del *Ranunculion fluitantis* e *Callitriche-Batrachion*
-  6410  
Praterie con *Molinia* su terreni calcarei, torbosi o argilloso-limosi (*Molinion caeruleae*)
-  6510  
Praterie magre da fieno a bassa altitudine (*Alopecurus pratensis*, *Sanguisorba officinalis*)
-  91E0  
Foreste alluvionali di *Alnus glutinosa* e *Fraxinus excelsior* (*Alno-Padion*, *Alnion incanae*, *Salicion albae*)





Cognome **ZANELLA**

Nome **LUCA**

nato il **04/07/1959**

(atto n. **55** P. **I** S. **A**)

a **SOLESINO**

Cittadinanza **ITALIANA**

Residenza **UDINE**

Via **VIA LAIPACCO 18**

Stato civile **CONIUGATO**

Professione **INGEGNERE**

CONNOTATI E CONTRASSEGNI SALIENTI

Statura **1.80**

Capelli **brizzolati**

Occhi **castani**

Segni particolari **///**



Firma del titolare *Luca Zanello*

**UDINE** li **12/08/2015**

IL SINDACO

Impronta del dito indice sinistro



Ordine del Sindaco  
SINDACO  
ANGELO BUCCI